

**ACTA DE LA SESIÓN EXTRAORDINARIA DE LA JUNTA DE FACULTAD  
CELEBRADA EL 09 DE FEBRERO DE 2022**

En el día de la fecha, en el Salón de Grados de la Facultad de Filosofía y Letras, a las 13:00 h., bajo la presidencia del Decano, Arturo Morgado García, tuvo lugar la sesión extraordinaria de la Junta de Facultad a la que asistieron:

María del Mar Barrientos Márquez, Vicedecana de Alumnado y Relaciones Institucionales. Francisco Javier Ortolá Salas, Vicedecano de Posgrado y Calidad. Lourdes Rubiales Bonilla, Vicedecana de Grados y Ordenación Académica. José Ramón Barros Caneda, Secretario Académico

Leonor Bustamante Acosta. Nuria Campos Carrasco. José Cándido Martín Fernández. María del Mar Castro García. Vicente Castañeda Fernández. Manuel Antonio Díaz Gito. Rafael Gallé Cejudo. Yolanda de Gregorio Robledo. José María Mariscal Chicano. Joaquín Piñeiro Blanca. Martinè Marie Renouprez. Juan Tosso Delgado.

Excusaron su asistencia: Asunción Aragón Varo. Manuel Colón Díaz. Victoria Ferrey Montiel. María Isabel Morales Sánchez. Violeta Pérez Custodio. Julio Pérez Serrano. Rafael Vélez Núñez

El desarrollo de la sesión se efectuó bajo el siguiente orden del día:

1.- Aprobación, si procede, de la propuesta del Departamento de Historia, Geografía y Filosofía de conceder la distinción de Doctor *honoris causa* a D. Francisco Giles Pacheco.


Se adjunta:


- Anexo I: Propuesta de nombramiento
- Anexo II: Carta de apoyo del Área de Arqueología
- Anexo III: Carta de apoyo del Área de Prehistoria
- Anexo IV: Currículo de Francisco Giles Pacheco
- Anexo V: Currículo abreviado de Francisco Giles Pacheco
- Anexo VI: Certificado del Consejo de Departamento

Toma la palabra el Decano para explicar la propuesta presentada, que, avalada por la documentación que se adjunta, cuenta además con el apoyo del equipo decanal. Tras lo cual solicita la aprobación de la Junta de Facultad

El punto fue aprobado por asentimiento.

Tras la aprobación, toma la palabra José Cándido Martín Fernández, como representante autorizado por el Director del Departamento de Historia, Geografía y Filosofía, para expresar,

CSV (Código de Verificación Segura)	IV7C4CXJ3EVNLWPSBX75CAK6IE	Fecha	09/02/2022 18:41:20	
Normativa	Este documento incorpora firma electrónica reconocida de acuerdo a la ley 6/2020, de 11 de noviembre, reguladora de determinados aspectos de los servicios electrónicos de confianza	Validez del documento	Original	
Firmado por	JOSE RAMON BARROS CANEDA			
Url de verificación	<a href="https://sede.uca.es/verifirma/code/IV7C4CXJ3EVNLWPSBX75CAK6IE">https://sede.uca.es/verifirma/code/IV7C4CXJ3EVNLWPSBX75CAK6IE</a>	Página	1/2	

CSV (Código de Verificación Segura)	IV7O2GZM3I6SV2WZVZWH6ZPUFY	Fecha	23/06/2023 18:26:35	
Normativa	Este documento incorpora firma electrónica reconocida de acuerdo a la ley 6/2020, de 11 de noviembre, reguladora de determinados aspectos de los servicios electrónicos de confianza	Validez del documento	Original	
Firmado por	ARTURO JESUS MORGADO GARCIA			
Url de verificación	<a href="https://sede.uca.es/verifirma/code/IV7O2GZM3I6SV2WZVZWH6ZPUFY">https://sede.uca.es/verifirma/code/IV7O2GZM3I6SV2WZVZWH6ZPUFY</a>	Página	1/35	


en nombre del citado departamento, su agradecimiento a la Junta de Facultad y al equipo decanal por el apoyo recibido.


Tras todo ello, se levanta la sesión, de la cual, como Secretario, doy fe:

Vº Bº

SECRETARIO ACADÉMICO  
 José Ramón Barros Caneda

EL DECANO  
 Arturo Morgado García

CSV (Código de Verificación Segura)	IV7C4CXJ3EVNLWPSBX75CAK6IE	Fecha	09/02/2022 18:41:20	
Normativa	Este documento incorpora firma electrónica reconocida de acuerdo a la ley 6/2020, de 11 de noviembre, reguladora de determinados aspectos de los servicios electrónicos de confianza	Validez del documento	Original	
Firmado por	JOSE RAMON BARROS CANEDA			
Url de verificación	<a href="https://sede.uca.es/verifirma/code/IV7C4CXJ3EVNLWPSBX75CAK6IE">https://sede.uca.es/verifirma/code/IV7C4CXJ3EVNLWPSBX75CAK6IE</a>	Página	2/2	

CSV (Código de Verificación Segura)	IV7O2GZM3I6SV2WZWH6ZPUFY	Fecha	23/06/2023 18:26:35	
Normativa	Este documento incorpora firma electrónica reconocida de acuerdo a la ley 6/2020, de 11 de noviembre, reguladora de determinados aspectos de los servicios electrónicos de confianza	Validez del documento	Original	
Firmado por	ARTURO JESUS MORGADO GARCIA			
Url de verificación	<a href="https://sede.uca.es/verifirma/code/IV7O2GZM3I6SV2WZWH6ZPUFY">https://sede.uca.es/verifirma/code/IV7O2GZM3I6SV2WZWH6ZPUFY</a>	Página	2/35	

# PROPUESTA DE NOMBRAMIENTO DE D. FRANCISCO GILES PACHECO COMO DOCTOR HONORIS CAUSA POR LA UNIVERSIDAD DE CÁDIZ

## Carta de motivación

Francisco Giles Pacheco ha sido durante más de 30 años el director del Museo de El Puerto de Santa María, ha colaborado en muchos proyectos con nuestra Universidad de Cádiz, en trabajos de prospección en el río Guadalete, en excavación en el dolmen de Alberite y en excavaciones en las cuevas de Gibraltar.

Además de su brillante carrera profesional ha sido siempre un hombre servicial y muy amable, con un gran espíritu de ayuda a los demás, especialmente en el campo de la Arqueología, en sus diversas etapas.

En esta carta de motivación exponemos una síntesis de su actividad profesional e investigadora, que se acompaña con su CV abreviado y extendido, para justificar sus méritos como doctor honoris causa por la Universidad de Cádiz.

## Etapas de formación

Francisco Giles estudió en la Universidad Complutense de Madrid tres cursos de la especialidad de Historia Antigua y finalizó su licenciatura en Prehistoria y Arqueología en la Universidad Autónoma de Madrid.

En 1975 llega para continuar su actividad profesional en la provincia de Cádiz con 31 años. En dicha época contaba ya con una amplia experiencia práctica de trabajos arqueológicos de campo en diversos yacimientos, de Toledo, su tierra de origen. Había participado en los trabajos de terrazas cuaternarias paleolíticas de Pinedo, y en yacimientos romanos, como el acueducto y presa de Consuegra. También había trabajado en las primeras excavaciones de Santa María de Melque, y en Sacedón en Guadalajara.


Había formado parte del equipo español, que dirigía el profesor Dr. Martín Almagro Basch, en Egipto, Heracleópolis, así como en las misiones de rescate arqueológico ligadas a la construcción de la presa de Asuán y en el traslado y montaje del Templo de Debod que regaló en agradecimiento Egipto a España.

En el Sahara participó en la catalogación e identificación de numerosos yacimientos de época Capsiense y en una misión arqueológica que dio amparo logístico a programas de protección de la naturaleza, que llevaron al salvamento de la especie que estaba en peligro de extinción, la *Gazela dama mohr*. En este sentido de protección naturalista colaboró con el Dr. José Antonio Valverde y con Félix Rodríguez de la Fuente.

También participó en varias campañas arqueológicas en el yacimiento de Ampurias (Gerona), alcanzando gran formación también el dominio de las etapas protohistóricas y romanas.

Esta dilatada y extensa formación en diversas etapas arqueológicas le darían una gran visión de proceso histórico, llegando de este modo a aplicar ese conocimiento en trabajos de campo en la provincia de Cádiz, al estudio de terrazas cuaternarias a yacimientos paleolíticos, de la Prehistoria Reciente, así como a enclaves romanos, visigodos, islámicos o de la edad moderna. Por esta dilatada e intensa dedicación debemos a Francisco Giles Pacheco la identificación de numerosos yacimientos y de restos materiales, que han sido depositados en diferentes museos provinciales tras su estudio.

"No perdía tiempo ni ocasión de ampliar y consolidar su saber: un hambre de ciencia y una capacidad digestiva que no le han decrecido ni con los años ni con la jubilación y, sobre todo, que ha sabido comunicar a sus amigos y discípulos", así lo describió Emiliano Aguirre Enríquez, paleontólogo, impulsor del proyecto de Atapuerca, Premio Príncipe de Asturias, que prologó el libro *de Homenaje a Francisco Giles* (2010), editado por Diputación

CSV (Código de Verificación Segura)	IV7O2GZM3I6SV2WZVZWH6ZPUFY	Fecha	23/06/2023 18:26:35	
Normativa	Este documento incorpora firma electrónica reconocida de acuerdo a la ley 6/2020, de 11 de noviembre, reguladora de determinados aspectos de los servicios electrónicos de confianza	Validez del documento	Original	
Firmado por	ARTURO JESUS MORGADO GARCIA			
Url de verificación	<a href="https://sede.uca.es/verifirma/code/IV7O2GZM3I6SV2WZVZWH6ZPUFY">https://sede.uca.es/verifirma/code/IV7O2GZM3I6SV2WZVZWH6ZPUFY</a>	Página	3/35	

Provincial de Cádiz y la Asociación Profesional de Patrimonio Histórico-Arqueológico de Cádiz (ASPHA), como muestra de una relación personal y científica duradera y de admiración mutua.

### Museo Arqueológico Provincial de Cádiz

En Cádiz, sus primeros trabajos se vinculan con el Museo Arqueológico Provincial, cuya directora, Concepción Blanco Mínguez, le integró en su equipo de colaboradores junto a Antonio Sáez Espligares, Juan Ramón Ramírez Delgado y Carlos Fernández-Llebrez. Esta etapa entre 1975 y 1980 marca un hito importante en la historia de la arqueología gaditana: en el marco de la transición política del país, se abre un nuevo panorama metodológico y administrativo de la disciplina arqueológica.


Su experiencia en excavaciones en las terrazas cuaternarias del río Tajo en yacimientos como Pinedo, fueron un revulsivo del desarrollo de la Paleontología del Cuaternario y del estudio del Paleolítico Inferior en Cádiz. Esta línea de investigación será una constante en la trayectoria profesional de Francisco Giles y sin duda, una de sus principales aportaciones al conocimiento de nuestra Historia. De este modo realizó trabajos de campo en la Depresión de la Janda continuando el de antecesores relevantes como Eduardo Hernández Pacheco, Juan Cabré Aguiló o Henri Breuil, evidenciando la importancia de estos enclaves del sur peninsular, con industrias líticas talladas en su contexto geomorfológico. También realizó prospecciones arqueológicas en la Playa de la Caleta en la ciudad de Cádiz, donde se registraron industrias líticas paleolíticas y postpaleolíticas procedentes de diversos puntos de la costa, entre el tómbolo gaditano, la playa de Santa María y los depósitos de gravas en el conocido “Canal Bahía Caleta”.

Son a destacar sus campañas de excavaciones (1976-77) en Cueva de Higueral de Valleja en el término municipal de Arcos de la Frontera, que marcan un nuevo hito en el impulso de los estudios paleolíticos. Se pudo constatar una presencia de materiales cerámicos del Neolítico y Edad del Cobre. La secuencia crono-estratigráfica de la cueva se caracterizó por un primer nivel de industrias y fauna del Paleolítico Superior Modo 4 del Solutrense superior y las primeras evidencias de un segundo estrato con registro de industrias Modo 3 del Paleolítico medio junto con restos de fauna fósil.

La repercusión de estos estudios se confirmaría posteriormente al ser objetos de Memorias de Licenciaturas de la Universidad de Cádiz, con dirección del profesor Dr. José Ramos Muñoz: de Isabel Cáceres Sánchez: "Estudio tafonómico y paleoeconómico del yacimiento cueva de Higueral de Vallejas (Arcos de la Frontera Cádiz) en 1996 y de Nuria Herrero Lapaz: “Los productos Arqueológicos de La Caleta (Cádiz), un ejemplo de tecnología de la formación económica social de cazadora- recolectora en la Bahía de Cádiz” publicada en el año 2002, por la Universidad de Cádiz y el Ayuntamiento de Cádiz. Estos ejemplos marcan otra de las grandes aportaciones de Francisco Giles, su generosidad y colaboración constante en la formación de los estudiantes que acudían a su consulta.

En estos años el interés en proteger en lo posible el patrimonio arqueológico alentaba los trabajos, a pesar de la insuficiencia de recursos económicos y técnicos. El equipo del Museo Arqueológico Provincial de Cádiz realizaba entonces excavaciones de urgencia o acudía a los lugares de hallazgos casuales que se les comunicaba, actuando, así como el principal organismo responsable en la salvaguarda de los yacimientos arqueológicos de la provincia.

Con la autorización de la Dirección General de Patrimonio Artístico y Cultural del Ministerio de Ciencia y Cultura de Madrid a través del Gobierno Civil de Cádiz, en 1977 inicia excavaciones arqueológicas en el yacimiento de la Algaida, Sanlúcar de Barrameda, documentando un santuario activo entre los años V-III a.C. El registro de la secuencia estratigráfica identificó hasta seis niveles de ocupación de los distintos recintos que conformaban el conjunto sacro, con episodios de arrasamientos por inundaciones. En el

CSV (Código de Verificación Segura)	IV7O2GZM3I6SV2WZVZWH6ZPUFY	Fecha	23/06/2023 18:26:35	
Normativa	Este documento incorpora firma electrónica reconocida de acuerdo a la ley 6/2020, de 11 de noviembre, reguladora de determinados aspectos de los servicios electrónicos de confianza	Validez del documento	Original	
Firmado por	ARTURO JESUS MORGADO GARCIA			
Url de verificación	<a href="https://sede.uca.es/verifirma/code/IV7O2GZM3I6SV2WZVZWH6ZPUFY">https://sede.uca.es/verifirma/code/IV7O2GZM3I6SV2WZVZWH6ZPUFY</a>	Página	4/35	

equipo de investigación participaron, junto a Francisco Giles, arqueólogos que continuarían su actividad profesional en entidades relevantes de Cádiz, como Antonio Sáez en el Museo Arqueológico de San Fernando, Antonio Álvarez Rojas y M<sup>a</sup> Dolores López de la Orden en el Museo de Cádiz, Carmen García Rivera, en el Centro de Arqueología Subacuática e Inmaculada Pérez en la Universidad de Cádiz.

En 1978 excava el horno romano de Rancho Perea, en el término de Jerez de la Frontera, junto al Profesor del Colegio Universitario de Cádiz, el Dr. Genaro Chic García, actual catedrático de Historia Antigua jubilado de la Universidad de Sevilla. También en este año realiza, junto a Antonio Sáez Espligares, tras su hallazgo casual, la descripción de los paneles del abrigo de Laja Alta, en Jimena de la Frontera. Fue un estudio muy destacado y completo, generando calcos y reportajes fotográficos de las representaciones pictográficas de las naves prehistóricas. Como ya auguraron en su estudio, la trascendencia de las escenas descriptivas plasmada en la Laja Alta abriría un extenso debate en torno a la representación naturalista y a los pictogramas simbólicos del arte esquemático a nivel internacional.

Esta etapa en el Museo de Cádiz se completaría con intervenciones en la necrópolis romana del Cerro del Tesorillo, en El Bosque, en la necrópolis de la ermita visigoda de San Ambrosio en Barbate y en la ciudad de Cádiz, la exploración de "una cueva abierta entre los escombros" en el barrio del Pópulo, que resultaron ser galería abovedada del Teatro romano.

### **Dirección del Museo Municipal de El Puerto de Santa María**


La siguiente etapa profesional de Francisco Giles se inicia con la gestiones con el Ministerio de Cultura para la creación del Museo Municipal de El Puerto de Santa María en 1980, cuya dirección ejerció hasta su jubilación en 2012. De estos años destaca de nuevo su capacidad y liderazgo para consolidar equipos de trabajos en muy diferentes temáticas: desde la labor de campo y museística con los compañeros del Museo en el conocimiento y divulgación del patrimonio histórico-arqueológico del término municipal como en diferentes proyectos de investigación con profesionales de distintas disciplinas científicas.

Una nueva aportación indudable de su labor profesional se ejemplifica en la organización de las Jornadas Arqueológicas del Museo Municipal donde a lo largo de más de 20 convocatorias, invitó a participar a profesionales de distintas temáticas, como Eudald Carbonell Roura, Juan Luis Arsuaga Ferreras, Oswaldo Arteaga Matute, Antonio Ruiz Bustos, José Ramos Muñoz, Pilar Fumanal García, Clive Finlayson, entre otros, siendo así un referente de las últimas investigaciones sobre industria lítica, evolución humana, paleoecología, etc. a nivel nacional e internacional, como una convocatoria muy exitosa sin paralelo entonces en el ámbito de Cádiz.

Una constante por su formación en Prehistoria ha sido su interrelación investigadora con las áreas de conocimiento del Cuaternario: Geomorfología, Paleontología, Edafología, Biología...y como miembro activo del Grupo Andaluz de AEQUA, Asociación Española para el estudio del Cuaternario, organizó muchas jornadas de campo en la provincia de Cádiz, con este carácter interdisciplinar, que significaron una escuela, teórica y práctica, de inmenso valor y beneficio para la formación de muchos arqueólogos y estudiantes gaditanos.

### **Destacados proyectos de investigación**

El *curriculum vitae* que acompaña a este escrito detalla la experiencia profesional e investigadora de Francisco Giles, así como sus numerosas publicaciones, a nivel nacional e internacional. Si pudiéramos destacar sólo algunos de sus proyectos en base a su trascendencia e impacto serían: el Proyecto de investigación sobre la secuencia paleolítica del Río Guadalete (1979-1984), El Dolmen de Alberite, junto al profesor Dr. José Ramos Muñoz (1983-1984) y Gibraltar's Cave (1989-2022), junto a los profesores Dr. Clive Finlayson y Dr. Joaquín Rodríguez Vidal.

CSV (Código de Verificación Segura)	IV7O2GZM3I6SV2WZVZWH6ZPUFY	Fecha	23/06/2023 18:26:35	
Normativa	Este documento incorpora firma electrónica reconocida de acuerdo a la ley 6/2020, de 11 de noviembre, reguladora de determinados aspectos de los servicios electrónicos de confianza	Validez del documento	Original	
Firmado por	ARTURO JESUS MORGADO GARCIA			
Url de verificación	<a href="https://sede.uca.es/verifirma/code/IV7O2GZM3I6SV2WZVZWH6ZPUFY">https://sede.uca.es/verifirma/code/IV7O2GZM3I6SV2WZVZWH6ZPUFY</a>	Página	5/35	

El Proyecto en el río Guadalete sentó las bases de la secuencia tecnológica de las industrias paleolíticas en sus contextos geomorfológicos y cronológicos del sistema fluvial. Estas investigaciones significaron un gran avance en el conocimiento de las ocupaciones humanas durante el Pleistoceno, sus estrategias de aprovisionamiento y captación de materias primas y de recursos faunísticos. Estos estudios se sumaron así a otros semejantes que se desarrollaban en distintas cuencas fluviales como el Guadalquivir, Miño, Tajo, Guadiana, etc. Significó también la aplicación de nuevas propuestas metodológicas con el Sistema Lógico-Analítico para el estudio de los conjuntos líticos y de nuevas técnicas de datación de los depósitos fluviales (Laguna de Medina) por paleomagnetismo.

La excavación estudio y salvamento del Dolmen de Alberite (Villamartín, Cádiz) significó también una escuela, teórica y práctica, para el grupo de estudiantes de arqueología que participaron en su excavación, dirigida por el Dr. Profesor José Ramos y Francisco Giles. Formó parte un equipo interdisciplinar de prehistoriadores, geólogos, químicos, biólogos y antropólogos vinculados a la Universidad de Cádiz, Museo Histórico de El Puerto de Santa María y Universidad de Alcalá de Henares. Supuso un enfoque novedoso de investigación desde la perspectiva de la "Arqueología Social", sin la falsa dualidad del mundo de los muertos con el mundo de los vivos, y en base a la definición del modo de producción, que permite integrar cualquier explicación de los aspectos sociales, políticos e ideológicos. Supuso un gran avance en el conocimiento de las comunidades neolíticas a partir del contexto territorial y materiales asociados a este espectacular sepulcro de corredor y su significado en mundo del megalitismo. Las inferencias de su potencial productivo, junto a la tecnología de los productos depositados y la información de la fauna documentaban un modo de producción agropecuario con complemento de la caza, en un momento que las dataciones absolutas enmarcaban en el V milenio y tránsito al IV.

Con el Proyecto del Complejo de Cuevas de Gibraltar aún mantiene Francisco Giles una relación estrecha. El proyecto se inicia en 1989 con la coordinación de Dr. Clive Finlayson, director del Gibraltar National Museum y participación del Museo Británico y el Museo de Historia Natural de Londres, con científicos tan destacados como Chris Stringer, y continuidad en la actualidad con un equipo multidisciplinar internacional. Destacan las cuevas de Gorham y Vanguard con registro de ocupación neandertal durante 100.000 años y como referentes para el estudio de los últimos grupos en este refugio del sur peninsular por su clima más benigno hace 32.000 años. Los análisis sedimentológicos, faunísticos, flora y vegetación, han permitido la reconstrucción paleoambiental de este relevante enclave en el estrecho de Gibraltar durante el Cuaternario.


Francisco Giles fue el descubridor del primer grabado neandertal en la Cueva de Gorham's Cave, cuyo complejo fue declarado Patrimonio de la Humanidad en 2016.

Su jubilación como conservador-restaurador del Museo Municipal de El Puerto de Santa María no significó el final de su labor investigadora. Su curiosidad innata y su entusiasmo por el saber ha continuado abriendo campos novedosos de estudios en la provincia de Cádiz como las salinas de interior junto a Santiago Valiente Cánovas.

### Merecido reconocimiento

Todas las personas que hemos tenido ocasión de conocer o trabajar con Francisco Giles han encontrado en él a un investigador dispuesto a colaborar, generoso, inteligente y crítico.

El maestro y profesor Dr. Emiliano Aguirre indicó de él: "me queda por recordar y agradecerle lo mejor que ha hecho: reunir y formar el equipo sobresaliente de jóvenes

CSV (Código de Verificación Segura)	IV7O2GZM3I6SV2WZVZWH6ZPUFY	Fecha	23/06/2023 18:26:35	
Normativa	Este documento incorpora firma electrónica reconocida de acuerdo a la ley 6/2020, de 11 de noviembre, reguladora de determinados aspectos de los servicios electrónicos de confianza	Validez del documento	Original	
Firmado por	ARTURO JESUS MORGADO GARCIA			
Url de verificación	<a href="https://sede.uca.es/verifirma/code/IV7O2GZM3I6SV2WZVZWH6ZPUFY">https://sede.uca.es/verifirma/code/IV7O2GZM3I6SV2WZVZWH6ZPUFY</a>	Página	6/35	

investigadores que hoy están continuando, extendiendo y progresando más en la búsqueda, conservación y conocimiento compartido de tan valioso patrimonio”.

Siempre acogió a nuestros alumnos de la Universidad de Cádiz, en prácticas en el Museo de El Puerto durante su etapa de dirección, ayudó a estudiantes, arqueólogos, doctorandos, profesionales, en "todo" lo que pudo. Facilitó contactos para excavaciones importantes de nuestros alumnos en Atapuerca, Abric Romaní, Gibraltar y otros yacimientos. Impartió numerosas conferencias en nuestra Universidad de Cádiz y en numerosos centros de investigación de gran prestigio internacional.

Cuenta con una obra importante en su larga trayectoria, y con publicaciones de elevado alcance internacional en las principales revistas de nuestra especialidad, de Arqueología prehistórica (*Nature, PNAS, QSR, QI...*), así como en libros, capítulos y contribuciones a congresos.

Además de su brillante carrera profesional ha sido siempre un hombre servicial y muy amable, con un gran espíritu de ayuda a los demás, especialmente en el campo de la Arqueología, en sus diversas etapas.

Por todo ello consideramos que merece recibir la distinción de Doctor honoris causa de la Univesidad de Cádiz,

Lo que entregamos al Departamento de Historia, Geografía y Filosofía, para que pueda ser tramitada esta propuesta, por los cauces reglamentarios de la Universidad de Cádiz.

**Dr. José Ramos Muñoz**

(Catedrático de Prehistoria. Universidad de Cádiz)

**Esperanza Mata Almonte**


(Arqueóloga).

**Francisco Giles Guzmán**

(Senior Scientific and Conservation Officer. Gibraltar National Museum)

**Antonio Villalpando Moreno**

(Arqueólogo y gestor de Patrimonio)


CSV (Código de Verificación Segura)	IV7O2GZM3I6SV2WZWWH6ZPUFY	Fecha	23/06/2023 18:26:35	
Normativa	Este documento incorpora firma electrónica reconocida de acuerdo a la ley 6/2020, de 11 de noviembre, reguladora de determinados aspectos de los servicios electrónicos de confianza	Validez del documento	Original	
Firmado por	ARTURO JESUS MORGADO GARCIA			
Url de verificación	<a href="https://sede.uca.es/verifirma/code/IV7O2GZM3I6SV2WZWWH6ZPUFY">https://sede.uca.es/verifirma/code/IV7O2GZM3I6SV2WZWWH6ZPUFY</a>	Página	7/35	

Yo, D. José Juan Díaz Rodríguez, con DNI 75818682-x, profesor de la Universidad de Cádiz y como coordinador del área de Arqueología a la que pertenezco adscrita al Departamento de Historia, Geografía y Filosofía y en nombre de todo el profesorado e investigadores que componen esta área de conocimiento


#### APOYO

la solicitud de nombramiento de Doctor Honoris Causa por la Universidad de Cádiz para D. Francisco Giles Pacheco; prestigioso prehistoriador y arqueólogo cuya investigación y publicaciones a lo largo de varias décadas han favorecido el conocimiento de las sociedades prehistóricas en nuestra provincia, siendo ejemplo de buen hacer para muchos compañeros e investigadores de diversas generaciones. Además, desde su función como director del Museo Municipal de El Puerto de Santa María ha promovido con éxito la difusión y divulgación a la sociedad del Patrimonio Histórico – Arqueológico no sólo de esa ciudad sino de toda la provincia de Cádiz.

Y para que conste y surta los efectos oportunos firmamos la presente en Cádiz a 18 de enero de 2022.



Fdo. José Juan Díaz Rodríguez  
 Coordinador del área de Arqueología  
 Departamento de Historia, Geografía y Filosofía  
 Universidad de Cádiz

CSV (Código de Verificación Segura)	IV7O2GZM3I6SV2WZVZWH6ZPUFY	Fecha	23/06/2023 18:26:35	
Normativa	Este documento incorpora firma electrónica reconocida de acuerdo a la ley 6/2020, de 11 de noviembre, reguladora de determinados aspectos de los servicios electrónicos de confianza	Validez del documento	Original	
Firmado por	ARTURO JESUS MORGADO GARCIA			
Url de verificación	<a href="https://sede.uca.es/verifirma/code/IV7O2GZM3I6SV2WZVZWH6ZPUFY">https://sede.uca.es/verifirma/code/IV7O2GZM3I6SV2WZVZWH6ZPUFY</a>	Página	8/35	




Yo, D. Eduardo Vijande Vila, con DNI 75811424-c, como coordinador del área de Prehistoria perteneciente al Departamento de Historia, Geografía y Filosofía y en nombre de todo el profesorado e investigadores que componen esta área de conocimiento

#### APOYO

la solicitud de nombramiento de Doctor Honoris Causa por la Universidad de Cádiz para D. Francisco Giles Pacheco. Su contribución al conocimiento del origen de la Humanidad durante los últimos 50 años lo hacen merecedor de dicha distinción. Ha desarrollado numerosos proyectos arqueológicos nacionales e internacionales que han cristalizado en multitud de publicaciones científicas de alto impacto en monografías, congresos y revistas especializadas. Además, desde su puesto de Director del Museo Municipal de El Puerto de Santa María ha contribuido a la difusión nacional e internacional del Patrimonio Histórico-Arqueológico de la provincia de Cádiz.

Y para que conste y surta los efectos oportunos firmamos la presente en Cádiz a 21 de enero de 2022.

Fdo. Eduardo Vijande Vila  
 Coordinador del área de Prehistoria  
 Departamento de Historia, Geografía y Filosofía  
 Universidad de Cádiz

CSV (Código de Verificación Segura)	IV7O2GZM3I6SV2WZVZWH6ZPUFY	Fecha	23/06/2023 18:26:35	
Normativa	Este documento incorpora firma electrónica reconocida de acuerdo a la ley 6/2020, de 11 de noviembre, reguladora de determinados aspectos de los servicios electrónicos de confianza	Validez del documento	Original	
Firmado por	ARTURO JESUS MORGADO GARCIA			
Url de verificación	<a href="https://sede.uca.es/verifirma/code/IV7O2GZM3I6SV2WZVZWH6ZPUFY">https://sede.uca.es/verifirma/code/IV7O2GZM3I6SV2WZVZWH6ZPUFY</a>	Página	9/35	

<b>Parte A. DATOS PERSONALES</b>		<b>Fecha del CVA</b>		01/2022
Nombre y apellidos	Francisco Giles Pacheco			
DNI/NIE/pasaporte	3747173-J	Edad	78	
Núm. identificación del investigador	Researcher ID	15046621600		

**A.1. Situación profesional actual**

Organismo	Director Jubilado del Museo Arqueológico de El Puerto de Santa María			
Dpto./Centro	Museo Arqueológico de El Puerto de Santa María			
Dirección	C/ Lebrillo nº43. El Puerto de Santa María. Cádiz.			
Teléfono	618833165	correo electrónico	<a href="mailto:pacogiles@hotmail.es">pacogiles@hotmail.es</a>	
Categoría profesional	A1	Fecha inicio	1980	
Palabras clave	Arqueología, Prehistoria, Geo-arqueología, Cuaternario			

**A.2. Formación académica (título, institución, fecha)**

Licenciatura/Grado/Doctorado	Universidad	Año
Licenciado en Prehistoria y Arqueología	Universidad Autónoma de Madrid	

**A.3. Indicadores generales de calidad de la producción científica (véanse instrucciones)**

**Sexenios de investigación:**

- 1) 1984-1989
- 2) 2002-2007
- 3) 2008-2013

**Citas totales:** 1234

**Promedio citas/año (últimos cinco años):** (2012-2016) 69,4

**Publicaciones totales en Q1:** 20


**Índice h:** 20

**Métricas Dialnet:** 52 artículos de revistas; 44 participaciones en obras colectivas; 12 reseñas; 3 libros. <https://dialnet.unirioja.es/servlet/autor?codigo=236304>

**Métricas Research Gate:** RG Score 28.52; 2299 Citas; 115 Research item. <https://www.researchgate.net/profile/Francisco-Pacheco-7>

**Parte B. RESUMEN LIBRE DEL CURRÍCULUM (máximo 3500 caracteres, incluyendo espacios en blanco)**

Cursó estudios en la Universidad Complutense de Madrid, tres cursos en la especialidad de Historia Antigua, Licenciado con grado en la 1ª promoción de Prehistoria y Arqueología por la Universidad Autónoma de Madrid. Cinco cursos de arqueología en los cursos internacionales de arqueología de la ciudad greco-romana de Ampurias (Gerona) 1964-68. En El Puerto de Santa María 1981 adquiere por oposición la plaza de director-conservador e inaugura el Museo Arqueológico Municipal De La Ciudad Del Puerto De Santa María. Ha participado en unos 50 congresos nacionales e internacionales y ha sido autor o coautor de varios libros, capítulos de libros y más de 150 artículos en revistas. De los artículos en revistas, 20 lo han sido en revistas internacionales indexadas en el JCR, 27 de ellas situadas en el primer cuartil en revistas como *Nature*, *Medieval Archaeology*, *Proceedings National Academy of Sciences USA*, *Quaternary Science Reviews*, *Complutum*, *Palaeogeography Palaeoclimatology Palaeoecology*, *Quaternary Research*, *Quaternary International*, *Sagvttm*, *Journal of Vertebrate Paleontology*, *Journal of Archaeological Science*..

CSV (Código de Verificación Segura)	IV7O2GZM3I6SV2WZVZWH6ZPUFY	Fecha	23/06/2023 18:26:35	
Normativa	Este documento incorpora firma electrónica reconocida de acuerdo a la ley 6/2020, de 11 de noviembre, reguladora de determinados aspectos de los servicios electrónicos de confianza	Validez del documento	Original	
Firmado por	ARTURO JESUS MORGADO GARCIA			
Url de verificación	<a href="https://sede.uca.es/verifirma/code/IV7O2GZM3I6SV2WZVZWH6ZPUFY">https://sede.uca.es/verifirma/code/IV7O2GZM3I6SV2WZVZWH6ZPUFY</a>	Página	10/35	

**Parte C. MÉRITOS MÁS RELEVANTES** (ordenados por tipología)

**C.1. Publicaciones**

**Giles, Francisco.** Estudio de un acueducto romano y resultado de las excavaciones arqueológicas realizadas en la ciudad de Consuegra, (Toledo), 1967.

**Giles, Francisco.** Contribución al estudio de la arqueología toledana. Hallazgos hispanorromanos en Consuegra Anales toledanos, ISSN 0538-1983, Nº. 5, 1971, págs. 139-165

Valiente Cánovas, Santiago; Ruiz, Javier; **Giles Pacheco, Francisco.** Aportaciones para la carta arqueológica del norte de la provincia de Córdoba Cuadernos de Prehistoria y Arqueología de la Universidad Autónoma de Madrid (CuPAUAM), ISSN 0211-1608, Nº 1, 1974, págs. 103-122

**Giles, Francisco.** “Prehistoria de la Lengua de la Janda. Nuevas Aportaciones”. Boletín del Museo de Cádiz. 1981. Cádiz pp. 7-19.

**Giles, Francisco.** “Homo de cerámicas romanas del Rancho Perea”. Boletín de Museo de Cádiz pp. 43- 51. Cádiz.

**Giles, Francisco.** “Necrópolis romana de El Bosque”. Boletín del Museo de Candís pp. 59-63. Cádiz 1981.

**Giles, Francisco.** “Tumba visigoda de El pabellón en la Ermita de San Antonio (Barbate)”. Boletín del Museo de Cádiz 1981.

**Giles, Francisco.** “El Abrigo de Laja Alta”. Boletín del Museo de Cádiz pp. 19-37. 1981.

**Giles, Francisco et al.** : “Historia de los pueblos de la provincia de Cádiz”. Ubrique. Diputación Provincial de Cádiz. Depósito legal J. 859. 1982.

**Giles, Francisco et al.** : “Historia de los pueblos de la provincia de Cádiz”. El Bosque. Diputación Provincial de Cádiz. Depósito legal J. 859. 1982.

**Giles, Francisco et al.** : “Historia de los pueblos de la provincia de Cádiz”. Grazalema. Diputación Provincial de Cádiz. Depósito legal J. 859. 1982.


**Giles, Francisco et al.** : “Historia de los pueblos de la provincia de Cádiz”. Villaluenga del Rosario. Diputación Provincial de Cádiz. Depósito legal J. 859. 1982.

**Giles, Francisco et al.** : “Historia de los pueblos de la provincia de Cádiz”. Benaocaz. Diputación Provincial de Cádiz. Depósito legal J. 859. 1982.

**Giles, Francisco et al.** : “Prospecciones arqueológicas y análisis geocrológico y sedimentológico en la Cuenca del río Guadalete”. Ed. Junta de Andalucía. Huelva, 1993. ISBN 84- 606- 1164- 7. Anuario de arqueología andaluza. Sevilla. 1985.

Ramos Muñoz, José; **Giles Pacheco, Francisco**; Gutiérrez López, Jose María. EL taller de Buenavista en la Sierra de San Cristobal. El Puerto de Santa María. Comprobación de una facies de talleres líticos del Calcolítico y Bronce en la Bahía de Cádiz. Revista de historia de El Puerto, ISSN 1130-4340, Nº. 3, 1989, págs. 11-36.

**Giles, Francisco. et al.** Laguna de Medina, Cuenca fluvial del Guadalete. Achelense antiguo en la orla Atlántica de Cádiz”. Actas del XX Congreso internacional, “El Estrecho de Gibraltar”. Ceuta, 1989, pp. : 123-144. Madrid.

CSV (Código de Verificación Segura)	IV7O2GZM3I6SV2WZVZWH6ZPUFY	Fecha	23/06/2023 18:26:35	
Normativa	Este documento incorpora firma electrónica reconocida de acuerdo a la ley 6/2020, de 11 de noviembre, reguladora de determinados aspectos de los servicios electrónicos de confianza	Validez del documento	Original	
Firmado por	ARTURO JESUS MORGADO GARCIA			
Url de verificación	<a href="https://sede.uca.es/verifirma/code/IV7O2GZM3I6SV2WZVZWH6ZPUFY">https://sede.uca.es/verifirma/code/IV7O2GZM3I6SV2WZVZWH6ZPUFY</a>	Página	11/35	

**Giles, Francisco. et al.** (1990).: “Aproximación a un complejo técnico del Pleistoceno Medio en la cuenca Baja del río Guadalete. Casa del Palmar del Conde (Jerez de la Frontera, Cádiz): primeros resultados”. XI Reunión de paleolistas Españoles. Xabiga, 6, pp. 83-97. Xabia (Alacant).

**Giles, Francisco. et al.** : “Análisis de la secuencia estratigráfica de la T3 de Majarromaque (cuenca media del río Guadalete)”. VIII Reunión Nacional sobre Cuaternario. Valencia, 1991.

**Giles, F. et al.**: “Complejo tecnológico postpaleolítico de Fuensanta. Arcos de la Frontera (Cádiz) . Boletín de l’Asociacio Arqueológica de Castellón. Llansol de Román. Casrello 1991.

**Giles, F. et al.** “El doblamiento paleolítico en el valle del río Guadalete (Cádiz)” F. Díaz del Olmo y J. Rodríguez Vidal (eds): El cuaternario en Andalucía Occidental. AEQUA Monografías. 1 pp. 43- 57.

**Giles, Francisco. et al.** (1992). Centro de intervención en la secuencia estratigráfica de Majarromaque (cuenca Media del río Guadalete, Cádiz)”. Raña, 12 pp. : 48-49. AEQUA y SEG. Sevilla.

**Giles, Francisco. et al.** Secuencia fluvial y paleolítica del río Guadalete (Cádiz)”, 2ª Campaña: Torrechera- Junca de los Ríos, 1990. A.A.A./ 1991. II. Actividades Sistemáticas. Sevilla.

**Giles, Francisco. et al.** : “La cuna de Medina a Gisement Acheuleen ancien dans la bassin du Guadalete, extreme sout- ouest de la Peninsule Iberique (Cádiz, Espagne)”. L’Anthopologie. París.

**Giles, Francisco. et al.** : “Áreas de transformación de recursos líticos en glácis de la depresión e Arcos de la Frontera (Cádiz)”. IIª Reunión Nacional de Geoarqueología. Madrid, 1992.

**Giles, Francisco. et al.** : “Garrapilo (Jerez de la Frontera, Cádiz). Un modelo de explotación lítica de la cobertera holocénica del río Guadalete”. Butleti de l’Associacio Arqueologica de Castello “Llansol de Romani”, 8 pp. : 21.34. Castelló.

**Giles, Francisco. et al.** : “Deformaciones diapíricas cuaternarias en la terraza de Laguna de Medina (río Guadalete, Jerez de la Frontera)”. Revista de Sociedad Geográfica de España. Madrid.


**Giles, Francisco et al.** : “Cueva del Higueral”. Arqueología 79. Ministerio de Cultura. Madrid. Pp. 59.

**Giles, Francisco et al.** : “Recursos líticos de la prehistoria de Cádiz”. Revista de Arqueología nº 136. 1992

**Giles, Francisco et al.** : “Explotaciones de los recursos líticos en la prehistoria de Cádiz”. Revista de Arqueología, vol. 136, pág. 6-17. 1992.

**Giles, Francisco et al.** : “Aproximación tecnológica a la transición Neolítico- Calcolítico. El Yacimiento de Cantarranas”. El Puerto de Santa María. Rev. Historia del Puerto, vol. Nº 9 pág. 11-35. 1992.

**Giles, Francisco et al.** : “Analyse morphotechnique de l’Industrie di gisement pleistocene moyen de Majarromaque, basin moyen du Guadalete (Cádiz)”. First International Meeting on Techincal Systems to configure objets of scare elaboration. Ed. Real Sociedad Arqueológica Tarraconense. Montblanc. 1992. Vol. 1. 25- 31.

CSV (Código de Verificación Segura)	IV7O2GZM3I6SV2WZVZWH6ZPUFY	Fecha	23/06/2023 18:26:35	
Normativa	Este documento incorpora firma electrónica reconocida de acuerdo a la ley 6/2020, de 11 de noviembre, reguladora de determinados aspectos de los servicios electrónicos de confianza	Validez del documento	Original	
Firmado por	ARTURO JESUS MORGADO GARCIA			
Url de verificación	<a href="https://sede.uca.es/verifirma/code/IV7O2GZM3I6SV2WZVZWH6ZPUFY">https://sede.uca.es/verifirma/code/IV7O2GZM3I6SV2WZVZWH6ZPUFY</a>	Página	12/35	

**Giles Pacheco, F.,** Gutiérrez López, J. M<sup>a</sup>, Santiago Pérez, A., Mata Almonte, E. Y Gracia Prieto, F. J. (1993), “Prospecciones Arqueológicas y análisis geocronológicos y sedimentológicos en la cuenca del río Guadalete. Secuencia fluvial y paleolítica del río Guadalete (Cádiz). Resultados de las investigaciones hasta 1993”, Investigaciones Arqueológicas en Andalucía 1985-1992. Proyectos. Junta de Andalucía, Huelva, pp. 211-227.

**Giles, Francisco et al.** : “El Dolmen de Alberite. Aportaciones al estudio de la ideología y el espacio Megalítico”. Revista de Arqueología. Año XV N<sup>o</sup> 158. Junio 1994.

**Giles, Francisco et al.** : “Prospecciones Arqueológicas Superficiales en la Cuenca del río Guadalete, (Cádiz)”. Análisis geocronológico y sedimentológico. 6<sup>a</sup> Campaña. Villamartín-Puerto Serrano. 1994. Anuario de Arqueología Andaluza, E.P.

**Giles, Francisco et al.** : Prólogo (Preface) del Gibraltar during the Quaternary. A.E.Q.U.A. 2<sup>a</sup> Monografía. A.E.Q.U.A. Gibraltar 1994.

**Giles, Francisco et al.** : “New contributions to the secuence of the upper paleolithic in Gibraltar and its firamework in the south- western of Iberian peninsula context”. Gibraltar during the Cuaternary. A.E.Q.U.A. 2<sup>a</sup> Monografía. 91- 102 (1994).

**Giles, Francisco et al.** : “The humean occupation in the Neolithic and Bronze age in unpublished cavities at the rock of Gibraltar”. Gibraltar during the Quaternary. A.E.Q.U.A. Monografía 2. 102. 113 (1994)

**Giles, Francisco:**”El inicio el hábitat agrícola: una aproximación arqueológica”. D. de Cádiz. 5- Junio – 1994.

**Giles, Francisco** y Gutiérrez, J.M. : “Aspectos arqueológicos urbanos del siglo XVII; excavaciones de Isaac Peral”. Diario de Cádiz, 1994.

**Giles, Francisco et al.** : “Análisis de las terracotas púnicas y sedimentos virgígenes del paleosuelo rojo hallado en las excavaciones arqueológicas de la C/ Juan Ramón Jiménez (Cádiz)”. Boletín del Museo de Cádiz. Vol. VII 1994.

**Giles, Francisco et al.** : “Fechas de radiocarbono 14 para la prehistoria reciente y protohistoria de la provincia de Cádiz”. Boletín del Museo de Cádiz. Vol. VII 1994.


Gutiérrez López, J. M.; Santiago Pérez, A.; Mata Almonte, E.; Y **Giles Pacheco, F.** (1994): La ocupación humana del Neolítico al Bronce en las cavidades inéditas del Peñón de Gibraltar, (J. Rodríguez; F. Díaz; C. Finlayson; F. Giles, eds.) Gibraltar during the Quaternary («AEQUA Monografías» 2), 102-113.

**Giles, Francisco et al.** : “Informe de la 1<sup>a</sup> Campaña de excavaciones en el pago de Cantarranas”. El Puerto de Santa María. Arqueología 82-87. Ministerio de Cultura. Pp.58-59.

**Giles, Francisco et al.** : “El poblamiento de Sur de la península ibérica en el pleistoceno inferior a través del estrecho de Gibraltar”. 1 Congreso Internacional del Estrecho de Gibraltar. Ceuta pp. 97- 109.

**Giles Pacheco, F.** et al (1996) La laguna de Medina, Basin du Fleuve Guadalete (Cádiz, Espagne). Un Gisement Acheulen Ancien dans le cadre de premieres occupationis humaines de la Paninsule Iberique. L’ Antropologie. (Paris): Tomo 100. (1996, pp. 507-528).

**Giles, Francisco et al.** : “Paleolítico Inferior en la laguna de Medina. Investigación en el curso bajo del río Guadalete”. Revista de Arqueología n<sup>o</sup> 87. P. 8-14. Madrid 1998.

CSV (Código de Verificación Segura)	IV7O2GZM3I6SV2WZVZWH6ZPUFY	Fecha	23/06/2023 18:26:35	
Normativa	Este documento incorpora firma electrónica reconocida de acuerdo a la ley 6/2020, de 11 de noviembre, reguladora de determinados aspectos de los servicios electrónicos de confianza	Validez del documento	Original	
Firmado por	ARTURO JESUS MORGADO GARCIA			
Url de verificación	<a href="https://sede.uca.es/verifirma/code/IV7O2GZM3I6SV2WZVZWH6ZPUFY">https://sede.uca.es/verifirma/code/IV7O2GZM3I6SV2WZVZWH6ZPUFY</a>	Página	13/35	

**Giles, Francisco et al.** : “El taller de Buenavista de la sierra de San Cristóbal. El Puerto de Santa María, comprobación de una faceta de talleres líticos del calcolítico al Bronce en la Bahía de Cádiz”. Revista de Historia de El Puerto nº 3, pp, 11-36. El Puerto de Santa María.

**Giles, Francisco et al.** : “Testimonios paleolíticos de la ocupación humana del litoral Mediterráneo. El tecno- completo de Guadalquivir- Burando (San Roque) y su enmarque en el Achólense Superior del área oriental de Cádiz”. III Jornada de historia del Campo de Gibraltar, e.p.ref. La Almoraima. Instituto de Esladin del Campo de Gibraltar. Algeciras, 1994.

**Giles, Francisco et al.** : “El yacimiento paleontológico, prehistórico de La Florida, prospecciones sistemáticas con sondeo”. Anuario de Arqueología Andaluza. Sevilla 1995.

**Giles, Francisco et al.** Nuevas evidencias del Paleolítico Superior en el extremo Europeo. Estudios de materiales depositados en el Gibraltar Museum. Cetania Revista del Museo Municipal de Algeciras. Noviembre 1996. ISBN. 84- 892227-05-5.

**Giles, Francisco et al.** Las Comunidades del Paleolítico Superior en Andalucía Occidental. Estado de la cuestión. Cueva Higueral de Valleja (Cádiz). II Congreso de Arqueología Peninsular. Libro guía. Rei Alfonso Henriques. Serie monográfica de estudios. Depósito legal ZA-Nº 177.1996

**Giles, Francisco et al.** New contribution to the upper Paleolithic secuencia of Gibraltar and its importance in the South-Western Paleolithic framerwork of the Iberian Peninsula. II Monografía Gibraltar during Cuaternary Gibraltar Museum.1997.

Finlayson, J.C., **Giles Pacheco, F.**, Recio-Espejo, J.M., Mas-Cornellá, M., Castro Roman, J.C., Dueñas Lopez, M A, Finlayson, G. and Mosquera, M.A.J. 1997 Integrative multi-scale analysis of the impact of the drainage of the La Janda lake (Cádiz Province, Spain) and a model for its sustainable regeneration. In Usó, J L, Brebbia, C A and Power, H (eds.) Ecosystems and Sustainable Development. Advances in Ecological Sciences 1: 203-212


**Giles Pacheco, F.**, Gutiérrez López, J.M., Santiago Pérez, A., Mata Almonte, E., (1998) “Avance al estudio sobre poblamiento del Paleolítico superior en la cuenca media y alta del Río Guadalete”. Sanchidrián Torti, J.L., Simón Vallejo, M.D. (Eds.), Las culturas del Pleistoceno Superior en Andalucía. Patronato de la Cueva de Nerja, Málaga, pp. 111–140.

Gutiérrez López, J.M., Mata Almonte, E., Finlayson, C., **Giles Pacheco, F.**, Blanes Delgado, C., Santiago Pérez, A. & Aguilera Rodríguez, L. 1998. Gibraltar: Medieval Archaeology. Primeras aportaciones de un proyecto de investigación. Excavación arqueológica en el Museo de Gibraltar. In Torremocha Silva, A. (ed.) I Congreso Internacional Fortificaciones en al-Andalus. Algeciras, 1996. 417-432.

Finlayson, C., **Giles Pacheco, F.**, Gutierrez-Lopez, J.M., Santiago Perez, A., Mata Almonte, E., Allue, E. & Garcia, N. 1999. Recientes excavaciones en el nivel neolítico de la Cueva de Gorham (Gibraltar. Extremo Sur de Europa). Saguntum Extra 2: 213-222.

**Giles Pacheco, F.**, Santiago Pérez, A., Mata Almonte, E., Aguilera Rodríguez, L. Y Gutiérrez López, J. Mª (1999), “Prospecciones Arqueológicas Superficiales en la cuenca del río Guadalete (Cádiz). Análisis geocronológicos y sedimentológicos. 6ª Campaña (1994)”, Villamartín-Puerto Serrano. Anuario Arqueológico de Andalucía/1994, II Actividades Sistemáticas, Junta de Andalucía, Sevilla, pp. 37-43.

**Giles, F.**Finlayson, C. Gutiérrez, JM. Fa, D. Mata, E. Reinoso, C. Finlayson, G.Giles Guzmán, FJ.Referencia al las Dataciones en los sistemas kársticos con ocupaciones humanas del Peñón de Gibraltar. 1999 Revista Sedek N°3.

CSV (Código de Verificación Segura)	IV7O2GZM3I6SV2WZVZWH6ZPUFY	Fecha	23/06/2023 18:26:35	
Normativa	Este documento incorpora firma electrónica reconocida de acuerdo a la ley 6/2020, de 11 de noviembre, reguladora de determinados aspectos de los servicios electrónicos de confianza	Validez del documento	Original	
Firmado por	ARTURO JESUS MORGADO GARCIA			
Url de verificación	<a href="https://sede.uca.es/verifirma/code/IV7O2GZM3I6SV2WZVZWH6ZPUFY">https://sede.uca.es/verifirma/code/IV7O2GZM3I6SV2WZVZWH6ZPUFY</a>	Página	14/35	



**Giles Pacheco**, F., Santiago Pérez, A., Mata Almonte, E., Aguilera Rodríguez, L. Y Gutiérrez López, J. M<sup>º</sup> (1999), “El Paleolítico de la cuenca media del Guadalete en el tramo Cádiz-Sevilla (Villamartín, Montellano y Puerto Serrano)”. Mauror 7: 55-69.

Gracia Prieto, Francisco Javier, Carlos Alonso Villalobos, Mercedes Gallardo Abárzuza, Francisco **Giles Pacheco**, Javier Benavente González, Francisco López Aguayo. Evolución eustática postflandriense en las marismas del Sur de la Bahía de Cádiz. Geogaceta, ISSN 0213-683X, N<sup>º</sup>. 27, 1999, págs. 71-74

López Amador, Juan José, Lázaro Gabriel Lagóstena Barrios, José Antonio Ruiz Gil, Francisco **Giles Pacheco**. Geoarqueología en la desembocadura del río Guadalete: aportaciones cronoestratigráficas desde El Puerto de Santa María (Bahía de Cádiz). Revista de historia de El Puerto, ISSN 1130-4340, N<sup>º</sup>. 23, 1999, págs. 11-29.

Balbín, R.; Bueno, P.; Alcolea, J. J.; Barroso, R.; Aldecoa, A.; **Giles, F.**; Finlayson, J. C. Y Santiago, A. (2000): The engravings and Palaeolithic paintings from Gorham’s cave”, (C. Finlayson, G. Finlayson y D. Fa eds.). Gibraltar during the Quaternary. The southernmost part of Europe in the last two million years. Gibraltar Government Heritage Publications Monographs, 1, 179-196.

Gracia Prieto, Francisco Javier, Francisco **Giles Pacheco**, A. Santiago Pérez . Nuevas aportaciones al conocimiento de los complejos tecnológicos del pleistoceno medio y superior del campo de Gibraltar. Los yacimientos de El Chaparral (Los Barrios) y Guadalquitón-Borondo (San Roque). Caetaria: revista bianual de Arqueología, ISSN 1695-2200, N<sup>º</sup> 3, 2000, págs. 13-26.

Aguilera Garcia, J., Aguilera Garcia, J., Latin, J. P., Durrell, R., Santiago Perez, A., Finlayson, C., **Giles Pacheco**, F. & Finlayson, G. 2000. Stay-Behind Cave – the unique finding of a forgotten story. In Santiago Perez, A., Martinez Garcia, A. & Mayoral Valsera, J. (Eds.). I Congreso Andaluz de Espeleología. 225-229.

**Giles Pacheco**, Francisco. Daga visigoda de la Finca del Barranco de El Puerto de Santa María. Revista de historia de El Puerto, ISSN 1130-4340, N<sup>º</sup>. 25, 2000, págs. 11-23

**Giles Pacheco**, F., Gracia Prieto, F. J., Santiago Perez, A., Mata Almonte, E., Gutierrez Lopez, J. M., Finlayson, C., Piñatel Vera, F., Aguilera Rodriguez, L. & Barton, N. 2000. Pleistoceno en Gibraltar y su entorno. Poblamiento Paleolítico del ultimo interglaciario. Arqueología 25: 19-37.


**Giles, F.** Finlayson, C. Gutiérrez, JM. Mata, E. Reinoso, C. Finlayson, G. Giles Guzmán, F.J Allué, E. Sondeo Arqueológico en Bray 's Cave. Campaña de Excavaciones 1999 the Gibraltar Cave Proje. Giles, F. Finlayson, C. Gutiérrez, JM. Santiago, A. Reinoso, C. Giles Guzmán, F. I Congreso andaluz de Espeleología. FAE. Ronda 2000.

**Giles, F.** Finlayson, C. Gutiérrez, JM. Mata, E. Reinoso, C. Finlayson, G. Giles Guzmán, F.J Allué, E. Investigaciones Arqueológicas en Gorham 's Cave, Gibraltar. Resultados preliminares de las campañas 1997 a 1999.. I Congreso andaluz de Espeleología. FA. Ronda 2000.

Finlayson, J.C. and **Giles Pacheco**, F. 2000. The southern Iberian Peninsula in the Late Pleistocene: Geography, Ecology and Human Occupation. In Stringer, C. B., Barton, R. N. E. & Finlayson, C. (Eds.). Gibraltar and the Neanderthals 1848-1998. Oxbow, Oxford. 133-138.

**Giles, F.** Finlayson, C. Gutiérrez, JM. Santiago, A. Reinoso, C. Giles Guzmán, F. Sondeo Arqueológico en Bray's Cave. Campaña de Excavaciones 1999 the Gibraltar Cave Proje. Almoraima Revista de estudios Campogibraltares N<sup>º</sup>25. Abril 2001.

**Giles Pacheco**, F., Finlayson, C., Gutiérrez, J.M., Santiago, A., Finlayson, G., Reinoso, C., Giles Guzmán, F., Alluel, E. (2001) “Investigaciones Arqueológicas en Gorham’s Cave.

CSV (Código de Verificación Segura)	IV7O2GZM3I6SV2WZVZWH6ZPUFY	Fecha	23/06/2023 18:26:35	
Normativa	Este documento incorpora firma electrónica reconocida de acuerdo a la ley 6/2020, de 11 de noviembre, reguladora de determinados aspectos de los servicios electrónicos de confianza	Validez del documento	Original	
Firmado por	ARTURO JESUS MORGADO GARCIA			
Url de verificación	<a href="https://sede.uca.es/verifirma/code/IV7O2GZM3I6SV2WZVZWH6ZPUFY">https://sede.uca.es/verifirma/code/IV7O2GZM3I6SV2WZVZWH6ZPUFY</a>	Página	15/35	

Gibraltar. Resultados preliminares de las campañas 1997-1999". ALMORAIMA, 25, pp. 49-64.

**Giles, F.** Finlayson, C. Gutiérrez, JM. Mata, E. Reinoso, C. Finlayson, G. Giles Guzmán, F.J Allué Investigaciones Arqueológicas en Gorham 's Cave, Gibraltar. Resultados preliminares de las campañas 1997 a 1999., E. Almoraima Revista de estudios Campogibraltares N°25. Abril 2001.

Finlayson, C., Fa, D., Finlayson, G., **Giles Pacheco**, F., Gutierrez Lopez, J. M. & Santiago Perez, A. 2001. Use of the landscape by humans from the Middle Palaeolithic to the Neolithic. The case of the northern shore of the Strait of Gibraltar. Almoraima 25: 65-71.

Piñatel Vera, F., Gomez Arroquia, M. I., **Giles Pacheco**, F. & Finlayson, C. 2001. Las atarazanas medievales de Gibraltar. Almoraima 25: 221-238.

Santiago, A., Aguilera, J., **Giles**, F., Aguilera, J., Finlayson, C., Rodriguez Vidal, J., Martinez, A. & Gutierrez, J. M. 2001. Trabajos espeleologicos llevados a cabo en las cavidades del Peñon de Gibraltar en el marco del Gibraltar Caves Project. Bol. SEDECK 2: 6-15.

Santiago, A., **Giles**, F., Finlayson, C. & Gutierrez, J. M. 2001. El depósito Neolítico de Rich Sands Cave (Punta Europa, Gibraltar). Almoraima 25: 31-36.

Cano Pan, Juan Antonio, Rafael Baena Escudero, Francisco Borja Barrera, Emiliano Aguirre, Francisco **Giles Pacheco**, José María Gutiérrez López, Fernando Díaz del Olmo, Francisco Javier Gracia Prieto, Antonio Santiago Pérez, Esperanza Mata Almonte. Evolución del Pleistoceno en la cuenca baja del Miño, sector La Guardia-Tuy: secuencia de los primeros poblamientos humanos y registro arqueológico. Zona arqueológica, ISSN 1579-7384, N° 2, 2002 (Ejemplar dedicado a: Emiliano Aguirre. Obra selecta (1957-2003)), págs. 493-501


Rodriguez Vidal, J., Caceres, L. M., Gracia, F. J., Martinez Aguirre, A., Finlayson, J. C., **Giles**, F., Santiago, A. & Peguero, C. 2002. El relieve karstico de Gibraltar como registro morfosedimentario durante el Cuaternario (Mediterraneo occidental). Bol. SEDECK 3: 6-15.

Rodriguez Vidal, J., **Giles**, F., Finlayson, J. C., Santiago, A., Gutierrez Lopez, J. M., Caceres, L. M. & Peguero, C. 2002. La cantera de Forbes (Gibraltar) como patrimonio natural karstico. In Carrasco, F., Duran, J. J. & Andreo, B. (Eds.). Karst & Environment. 305-310.

**Giles Pacheco**, F., Finlayson, C., Santiago Pérez, A., Fa, D., Gutiérrez López, J.M. & Finlayson, G. (2003). The effect of climate change on the distribution of humans in southern Iberia in the late Quaternary. In Quaternary climatic changes and environmental crises in the Mediterranean Region, ed. M.B. Ruiz Zapata, M. Dorado Valiño, A. Valdeolmillos Rodríguez, M.J. Gil García, T. Bardají Azcárate, I. Bustamante Gutiérrez & I. Martínez Mendizábal. pp. 67-79. Alcalá de Henares, Universidad de Alcalá-MCYT-INQUA (Commission on Human Evolution and Palaeoecology).

**Giles Pacheco**, Francisco, Antonio Santiago Pérez, L. Aguilera Rodríguez, José María Gutiérrez López, Clive Finlayson Paleolítico Inferior y Medio en la Sierra de Cádiz: evidencias de grupos de cazadores-recolectores del Pleistoceno Medio y Superior. Almajar: Revista de Historia, Arqueología y Patrimonio de Villamartín y la Sierra de Cádiz, ISSN 1696-6244, N° 1, 2003, págs. 8-35

Borrás Querol, C., **Giles Pacheco**, F., Santiago Perez, A., Finlayson, C., Finlayson, G., Calvo, C., Gutiérrez López, J.M., Mata Almonte, E. Cartografía: Aguilera, J. (2004) Paleolítico Medio en Alcalá la Real. Tecnocomplejos líticos de ocupaciones de neandertales en el Pleistoceno medio-superior de los Llanos de Santa Ana y Ermita Nueva, Alcalá la Real, Jaen. Miscelanea en homenaje a Emiliano Aguirre. Vol IV Arqueología. 72-79.

CSV (Código de Verificación Segura)	IV7O2GZM3I6SV2WZVZWH6ZPUFY	Fecha	23/06/2023 18:26:35	
Normativa	Este documento incorpora firma electrónica reconocida de acuerdo a la ley 6/2020, de 11 de noviembre, reguladora de determinados aspectos de los servicios electrónicos de confianza	Validez del documento	Original	
Firmado por	ARTURO JESUS MORGADO GARCIA			
Url de verificación	<a href="https://sede.uca.es/verifirma/code/IV7O2GZM3I6SV2WZVZWH6ZPUFY">https://sede.uca.es/verifirma/code/IV7O2GZM3I6SV2WZVZWH6ZPUFY</a>	Página	16/35	



Gracia, Francisco Javier, Juan Cano, Francisco **Giles Pacheco**, Antonio Santiago, Esperanza Mata Almonte, José María Gutiérrez. Evolución geomorfológica de la cuenca del río Louro en conexión con el valle del Miño y poblamiento paleolítico (Gándaras de Budiño-Tuy; Pontevedra) Zona arqueológica, ISSN 1579-7384, Nº. 4, 4, 2004 (Ejemplar dedicado a: Miscelánea en homenaje a Emiliano Aguirre. Arqueología), ISBN 84-451-2656-3, págs. 218-229

Finlayson, C., Fa, D., Finlayson, G., **Giles Pacheco**, F. & Rodríguez Vidal, J. (2004). Did the moderns kill off the neanderthals? A reply to d'Errico & Sanchez Goñi. *Quaternary Science Reviews* 23: 1205-1209.

Francisco Giles Guzmán y **Francisco Giles Pacheco**. "El Peñón de Gibraltar como referente funerario de las sociedades del Bronce en el extremo sur de la Península Ibérica". *Cuaternario Mediterráneo y Poblamiento de Homínidos*. Gibraltar 2005.

**Giles, F.** Finlayson C., , Santiago Pérez A, C. Gutiérrez, JM. Fa, D., , C. Finlayson, G. Giles Guzmán, F.J. Brown K., Valerino, C. Revisión Arqueológica del Poblamiento Prehistórico del Peñón de Gibraltar. *Cuaternario Mediterráneo y Poblamiento de Homínidos*. Gibraltar 2005.

Finlayson, C., Giles Pacheco, F., Rodríguez-Vidal, J., et al. (2006). Late survival of Neanderthals at the southernmost extreme of Europe. *Nature*, 443, 850-853.

**F. Giles**, C. Finlayson, G. Finlayson, D. Fa, J. Rodríguez-Vidal, L.M. Cáceres, A. Martínez-Aguirre, A. Santiago, J.M. Gutiérrez-López (2007). Industria del Paleolítico Medio en Beefsteak Cave (Gibraltar): implicaciones paleoambientales. *Geogaceta* (43)

Finlayson, G., Finlayson, C., **Giles Pacheco, F.**, Rodríguez-Vidal, J., Carrión, J.S., Recio Espejo, J.M. (2008). Caves as archives of ecological and climatic changes in the Pleistocene – the case of Gorham's Cave, Gibraltar. *Quaternary International*, 181, 55-63.

Finlayson, C., Fa, D.A., Jiménez-Espejo, F., Carrión, J.S., Finlayson, G., **Giles Pacheco, F.**, Rodríguez-Vidal, J., Stringer, C., Martínez-Ruiz, F. (2008). Gorham's Cave, Gibraltar – the persistence of a Neanderthal population. *Quaternary International*, 181, 64-71.


Stringer, C.B., Finlayson, J.C., Barton, R.N.E., Fernández-Jalvo, Y., Cáceres, I., Sabin, R.C., Rhodes, E.J., Carrant, A.P., Rodríguez-Vidal, J., **Giles Pacheco, F.**, Riquelme, J.A. (2008). Neanderthal exploitation of marine mammals in Gibraltar. *Proceedings National Academy of Sciences (PNAS)*, 105, 14319-14324

Jennings, R. P., **Giles Pacheco, F.**, Barton, R. N. E., Collcut, S. N., Gale, R., Gleed-Owen, C. P., Gutiérrez López, J. Mª, Higham, T. F. G., Parker, A., Price, C., Rhodes, E., Santiago Pérez, A., Schwinger, J. L. Y Turner, E. (2009), "New dates and palaeoenvironmental evidence for the Middle to Upper palaeolithic occupation of Higueral de Valleja cave, southern Spain", *Quaternary Sciences Reviews* 28 (9-10), pp. 830-839.

Rodríguez Vidal, Joaquín, Francisco **Giles Pacheco**, José Antonio Riquelme Cantal. El registro fósil de hienas en las cuevas de Gorham's y Vanguard (Gibraltar): contexto paleogeográfico. *Zona arqueológica*, ISSN 1579-7384, Nº. 13, 2010 (Ejemplar dedicado a: Actas de la 1ª Reunión de científicos sobre cubiles de hiena (y otros grandes carnívoros) en los yacimientos arqueológicos de la Península Ibérica), ISBN 978-84-451-3318-7, págs. 354-364

Simón Vallejo, María Dolores, Miguel Cortés Sánchez, Clive Finlayson, Francisco **Giles Pacheco**, Joaquín Rodríguez Vidal. Arte paleolítico en Gorham's Cave (Gibraltar). *Saguntum: Papeles del Laboratorio de Arqueología de Valencia*, ISSN 0210-3729, ISSN-e 2174-517X, Nº 41, 2009, págs. 9-21

Santiago Pérez, Antonio; Francisco; **Giles Pacheco**, Francisco; Giles Guzmán, José María; Gutiérrez López, Clive; Finlayson, and G.; Finlayson, 'Las Puntas Ligeras de Proyecto de

CSV (Código de Verificación Segura)	IV7O2GZM3I6SV2WZVZWH6ZPUFY	Fecha	23/06/2023 18:26:35	
Normativa	Este documento incorpora firma electrónica reconocida de acuerdo a la ley 6/2020, de 11 de noviembre, reguladora de determinados aspectos de los servicios electrónicos de confianza	Validez del documento	Original	
Firmado por	ARTURO JESUS MORGADO GARCIA			
Url de verificación	<a href="https://sede.uca.es/verifirma/code/IV7O2GZM3I6SV2WZVZWH6ZPUFY">https://sede.uca.es/verifirma/code/IV7O2GZM3I6SV2WZVZWH6ZPUFY</a>	Página	17/35	

Los Niveles Solutrenses de Gorham's Cave, Gibraltar', in Cuaternario y Arqueología: Homenaje a Francisco Giles Pacheco, 2010, ISBN 978-84-614-2206-7, Págs. 147-158 (Asociación Profesional del Patrimonio Histórico-Arqueológico de Cádiz, 2010), pp. 147–58.

Gutiérrez, J.M.; Reinoso, M. C.; Sáez Romero, A.; **Giles, F.**; Finlayson, C. (2012): Las ofrendas de Hannón. El santuario de Gorham's Cave (Gibraltar) y la navegación cartaginesa atlántico-mediterránea, L'Africa Romana. Atti del XIX Convengo di Studio (Sassari 2010), Roma, 2955-2970.

**Giles Pacheco, F.**, A. Santiago, J. M. Gutiérrez, J. M. López-García, H.-A. Blain, G. Cuenca-Bescós, J. van der Made, I. Cáceres, and N. García. 2011. The Paleontological Site in the Sierra del Chaparral (Villaluenga del Rosario, Cádiz-Spain). *Quaternary International* 243 (1): 92-104

**Giles Pacheco**, Francisco. La cueva de Gorham en Gibraltar: la supervivencia tardía de los neandertales en el extremo más meridional de EuropaPH: Boletín del Instituto Andaluz del Patrimonio Histórico, ISSN 1136-1867, Año nº 19, Nº 80, 2011, pág. 31

Finlayson, C., Brown, K., Blasco, R., Rosell, J., Negro, J.J., Bortolotti, G., Finlayson, G., Sánchez-Marco, A., **Giles Pacheco**, F., Rodríguez-Vidal, J., Carrión, J.S., Fa, D.A., Rodríguez-Llanes, J.M. (2012). Birds of a feather: Neanderthal exploitation of raptors and corvids. *PLoS ONE* 7(9): e45927, doi: 10.1371/journal.pone.0045927.

**Giles Pacheco, F.**, Giles Guzmán, F. J., Gutiérrez Lopez, J. M., Pérez, A. S., Finlayson, C., Rodríguez Vidal, J., ... Fa, D. A. (2012). The tools of the last Neanderthals: Morphotechnical characterisation of the lithic industry at level IV of Gorham's Cave, Gibraltar. *Quaternary International*, 247(1). <https://doi.org/10.1016/j.quaint.2011.02.026>

Juan Manuel López-García, Gloria Cuenca-Bescós, Hugues-Alexandre Blain, Isabel Cáceres, Núrcia García, Jan Van Der Made, José Maria Gutierrez, Antonio Santiago & **Francisco Giles Pacheco** (2012): Biochronological data inferred from the early Pleistocene Arvicolinae (Mammalia, Rodentia) of the El Chaparral site (Sierra del Chaparral, Cádiz, southwestern Spain), *Journal of Vertebrate Paleontology*, 32:5, 1149-1156


**Giles Pacheco, F.**, Giles Guzmán, F. J., Gutiérrez López, J. M<sup>a</sup>, Jennings, R., Gibaja Bao, J. F., Clemente Conte, I. Y Bernal Gómez, M. A. (2012), "La sucesión gravetiense-solutrense en la Cueva del Higueral de Valleja, Arcos de la Frontera (Cádiz, España)", en Congreso Internacional El Solutrense, Libro de Resúmenes. B. Avezuela Aristu y J. F. Jordá Pardo (coords.), Vélez-Blanco, Almería (España), 25 -28 junio 2012, UNED, Madrid, pp. 41-42.

Gutiérrez, J.M.; Reinoso, M. C.; **Giles, F.**; Finlayson, C.; Sáez Romero, A. (2013): La Cueva de Gorham (Gibraltar): un santuario fenicio en el confín occidental del Mediterráneo. (F. Prados, I. García y G. Bernard eds.) *Confines. El extremo del mundo durante la Antigüedad*. Alicante, 303-381.

Zamora López, J.Á., Gutiérrez López, J.M., Reinoso Del Río, M.C., **Giles Pacheco, F.**, Finlayson, J.C., Finlayson, G. (2013) Worship and cultures in Gorham's cave, (Gibraltar): The sanctuary history and its written. *Complutum* Vol. 24(1):113-130.

Jose Angel Zamora Lopez, Jose María Gutierrez Lopez, Cristina Reinoso del Río, Antonio Manuel Saez Romero, Francisco **Giles Pacheco**, Geraldine Finlayson, Clive J Finlayson (2013). Culto y culturas en la cueva de Gorham (Gibraltar): La historia del santuario y sus materiales inscritos [Worship and cultures in Gorham's cave (Gibraltar): the sanctuary history and its written items]. *Complutum* Vol. 24(1):113-130

Shipton C, Clarkson C, Bernal MA, Boivin N, Finlayson C, **Giles Pacheco, F.** et al. (2013) Variation in Lithic Technological Strategies among the Neanderthals of Gibraltar. *PLOS ONE* 8(6): e65185. <https://doi.org/10.1371/journal.pone.0065185>

CSV (Código de Verificación Segura)	IV7O2GZM3I6SV2WZVZWH6ZPUFY	Fecha	23/06/2023 18:26:35	
Normativa	Este documento incorpora firma electrónica reconocida de acuerdo a la ley 6/2020, de 11 de noviembre, reguladora de determinados aspectos de los servicios electrónicos de confianza	Validez del documento	Original	
Firmado por	ARTURO JESUS MORGADO GARCIA			
Url de verificación	<a href="https://sede.uca.es/verifirma/code/IV7O2GZM3I6SV2WZVZWH6ZPUFY">https://sede.uca.es/verifirma/code/IV7O2GZM3I6SV2WZVZWH6ZPUFY</a>	Página	18/35	

Jiménez-Espejo, F.J.; Rodríguez-Vidal, J.; Finlayson, C.; Martínez-Ruiz, F.; Carrión, J.S.; García-Alix, A.; Paytan, A.; **Giles Pacheco, F.**; Fa, D. A.; Finlayson, G.; Cortés-Sánchez, M.; Rodrigo-Gámiz, M.; González-Donoso, J.M.; Linares, M.D.; Cáceres, L.M.; Fernández, S.; Iijima, K.; Martínez-Aguirre, A. (2013). Environmental conditions and geomorphologic changes during the Middle–Upper Paleolithic in the southern Iberian Peninsula. *Geomorphology*, 180-181, 201-216.

H.A. Blain, C.P. Glead-Owen, J.M. López-García, J.S. Carrión, R. Jennings, G. Finlayson, C. Finlayson, F. **Giles-Pacheco** 2013 Climatic conditions for the last Neanderthals: Herpetofaunal record of Gorham’s Cave, Gibraltar *J. Hum. Evol.* 64: 289-299.

Clive Finlayson, Antonio Monclova, José S. Carrión, Darren A. Fa, Geraldine Finlayson, Joaquín Rodríguez-Vidal, Elena Fierro, Santiago Fernández, Marco Bernal-Gómez, **Francisco Giles-Pacheco** (2013). Ecological transitions — But for whom? A perspective from the Pleistocene. *Palaeogeography Palaeoclimatology Palaeoecology*; 329-330:1-9. DOI:10.1016/j.palaeo.2011.04.002

**Giles Pacheco**, Francisco; Giles Guzmán, Francisco, ‘Miscelanea Arqueologica y Paleontologica de Rota y La Bahía de Cádiz.’, in *De La Prehistoria a La Rábita y La Villa. Arqueología de Rota y La Bahía de Cádiz*, ed. by Jose María Gutiérrez López, Fundación (Rota, 2014), pp. 13–27.

**Giles Pacheco**, Francisco. En homenaje al Dr. Oswaldo Arteaga *Revista atlántica-mediterránea de prehistoria y arqueología social*, ISSN 1138-9435, Nº 16, 2014 (Ejemplar dedicado a: Homenaje al profesor Oswaldo Arteaga...), págs. 25-28

Rodríguez-Vidal, J.; d’Errico, F.; **Giles Pacheco, F.**; Blasco, R.; Rosell, J.; Jennings, R.P., Queffelec, A.; Finlayson, G.; Fa, D. A.; Gutiérrez López, J.M.; Carrión, J.S.; Negro, J.J.; Finlayson, S.; Cáceres, L.M.; Bernal, M.A.; Fernández Jiménez, S.; Finlayson, C. (2014). A rock engraving made by Neanderthals in Gibraltar. *Proceedings of the National Academy of Sciences of the United States of America (PNAS)*, 111 (37), 13301-13306. doi/10.1073/pnas.1411529111.


C. Finlayson, R. Blasco, J. Rodriguez-Vidal, F. **Giles Pacheco**, G. Finlayson, J. M. Gutierrez Lopez, R. Jennings, D. A. Fa, J. Rosell, J. S. Carrion, A. Sanchez Marco, S. Finlayson, M. A Bernal. Gibraltar Excavations with particular reference to Gorham’s and Vanguard Caves. In R. Sala (ed.) *Pleistocene and Holocene hunter-gatherers in Iberia and the Gibraltar Strait: the current archaeological record*. Universidad de Burgos-Fundacion Atapuerca, Burgos. pp 506-514

Rodríguez Vidal, Joaquín, Francisco Giles Pacheco, Clive Finlayson. Los Neandertales también hacían arte rupestre (Cueva de Gorham, Gibraltar). *Gota a Gota*, ISSN-e 2340-1346, Nº. 5, 2014, págs. 65-67

Blasco, R., Finlayson, C., Rosell, J., Sánchez-Marco, A., Finlayson, S., Finlayson, G., Negro, J.J., **Giles Pacheco, F.**, Rodríguez-Vidal, J. (2014). The earliest pigeon fanciers. *Scientific Reports*, 4, 5971, 1-7. doi: 10.1038/srep05971

Lane, K., Finlayson, C., Vagelpohl, U., Giles Guzmán, F.J., Giles Pacheco, F. (2014). Myths, moors and holy war: Reassessing the history and archaeology of Gibraltar and the Straits, *AD 711-1462 Medieval Archaeology*. 58(1):136-161 doi10.1179/0076609714Z.00000000034.

Lane, Kevin, Clive Finlayson, Uwe Vagelpohl, José María Gutiérrez López, Francisco Giles Guzmán, Francisco **Giles Pacheco**. Entre mitos y moros: un nuevo acercamiento a la historia de Gibraltar desde la arqueología (711-1462). *Almoraima: revista de estudios campogibraltares*, ISSN 1133-5319, Nº. 45, 2016, págs. 203-227.

CSV (Código de Verificación Segura)	IV7O2GZM3I6SV2WZVZWH6ZPUFY	Fecha	23/06/2023 18:26:35	
Normativa	Este documento incorpora firma electrónica reconocida de acuerdo a la ley 6/2020, de 11 de noviembre, reguladora de determinados aspectos de los servicios electrónicos de confianza	Validez del documento	Original	
Firmado por	ARTURO JESUS MORGADO GARCIA			
Url de verificación	<a href="https://sede.uca.es/verifirma/code/IV7O2GZM3I6SV2WZVZWH6ZPUFY">https://sede.uca.es/verifirma/code/IV7O2GZM3I6SV2WZVZWH6ZPUFY</a>	Página	19/35	

Valiente Cánovas, Santiago, Francisco **Giles Pacheco**, José Antonio Mingorance Ruiz, Antonio Santiago Pérez Salinas de la Hoya y de la Peña de Arpada: Alcalá de los Gazules. Pátina, ISSN 1133-2972, Nº. 17-18, 2014, págs. 187-209

Fa, D.A., Finlayson, J.C., Finlayson, G., **Giles Pacheco**, F., Rodríguez-Vidal, J. (2016). Marine mollusc exploitation as evidenced by the Gorham's Cave (Gibraltar) excavations 1998-2005: the Middle-Upper Palaeolithic Transition. *Quaternary International*, 407, 16-28. <http://dx.doi.org/10.1016/j.quaint.2015.11.148>

Finlayson, C., Finlayson, S., Giles Guzmán, F., Sánchez-Marco, A., Finlayson, G., Jennings, R., **Giles Pacheco**, F., Rodríguez-Vidal, J. (2016). Using birds as indicators of Neanderthal environmental quality: Gibraltar and Zafarraya compared. *Quaternary International*, in press. <http://dx.doi.org/10.1016/j.quaint.2015.11.031>

**Giles Pacheco**, F., Jose Maria Gutierrez Lopez, Jose Maria Carrascal, Francisco Giles Guzmán, Ana M doyague Reinoso, & Salvador Domínguez Bella. (2016). Un ornamento singular atribuido a cazadores recolectores solutrenses en el yacimiento al aire libre de La Toleta (Puerto Serrano, Cádiz) ARPI, 4, 49–63.

**Giles Pacheco**, F., Gutiérrez López, J. M., Carrascal, J. M., Giles Guzman, F., Doyague Reinoso, A. M., & Domínguez-Bella, S. (2017). Nuevo yacimiento al aire libre de cazadores recolectores solutrenses en el alto guadalete: La Toleta, Puerto Serrano, Cadiz-España. In J. Ramos Muñoz, F. Siles, J. M. Gutiérrez López, V. Martínez Enamorado, & J. A. Martín Ruiz (Eds.), *Las ocupaciones por sociedades prehistóricas, protohistóricas y de la antigüedad en la Serranía de Ronda y Béticas Occidentales* (pp. 271–294). Ronda: Instituto de Estudios de Ronda y la Serranía. Editorial La Serranía.

Fernández Sánchez, Diego S., Adolfo Moreno Márquez, José María Gutiérrez López, Francisco **Giles Pacheco**. Metodología arqueológica de excavación en brecha de un yacimiento del Pleistoceno Inferior: El Chaparral (Villaluenga del Rosario, Cádiz, España). *Arqueología Iberoamericana*, ISSN 1989-4104, Año 9, Nº. 36, 2017, págs. 97-106


Valiente Canovas, S., **Giles Pacheco**, F., Gutierrez Lopez, J. M., Carrascal Rodriguez, J. M., Giles Guzman, F., & Reinoso del Rio, C. (2017). Sistemas de extracción, explotación y comercio de sal continental en la Península Ibérica desde la Protohistoria a época romana. | Fran Giles, Santiago Valiente Cánovas y Jose María Gutiérrez López -. *De Re Metallica*, (28), 35–46.

Giles Guzmán, F. J., Gutierrez López, J. M., Finlayson, S., **Giles Pacheco**, F., Finlayson, C., Finlayson, G., Reinoso del Rio, C., Holmes, T. L. (2017) El uso sepulcral de las cavidades de Gibraltar durante la prehistoria reciente. *Anejos de Takurruna 1*, Ronda, Editorial La Serranía-Instituto de Estudios de Ronda y la Serranía. pp. 323-343.

Valiente Cánovas, Santiago, Francisco **Giles Pacheco**, José María Gutiérrez López, José M<sup>a</sup> Carrascal Rodríguez, Francisco Giles Guzmán, María Cristina Reinoso del Río Sistemas de extracción, explotación y comercio de sal continental en la Península Ibérica desde la protohistoria a época romana. *De re metallica* ( Madrid ): revista de la Sociedad Española para la Defensa del Patrimonio Geológico y Minero, ISSN-e 1888-8615, Nº. 28 (Enero-Junio), 2017 (Ejemplar dedicado a: La explotación de la sal), págs. 35-46

**Giles Pacheco**, Francisco y Esperanza Mata Almonte. Una mirada a la Tierra. Valoración al patrimonio paleontológico. PH: Boletín del Instituto Andaluz del Patrimonio Histórico, ISSN 1136-1867, Año nº 26, Nº Extra 94, 2018 (Ejemplar dedicado a: Especial monográfico: Patrimonio paleontológico español), págs. 296-298

Giles Guzmán, F. J., **Giles Pacheco**, F., Gutiérrez López, J. M., Reinoso del Río, M. C., Finlayson, C., Finlayson, G., ... Finlayson, S. (2018). Bray, una cueva sepulcral de la Edad del Bronce en el Peñón de Gibraltar. *SAGVNTVM. Papeles Del Laboratorio de Arqueología de Valencia*, 49, 29. <https://doi.org/10.7203/SAGVNTVM.49.10658>

CSV (Código de Verificación Segura)	IV7O2GZM3I6SV2WZVZWH6ZPUFY	Fecha	23/06/2023 18:26:35	
Normativa	Este documento incorpora firma electrónica reconocida de acuerdo a la ley 6/2020, de 11 de noviembre, reguladora de determinados aspectos de los servicios electrónicos de confianza	Validez del documento	Original	
Firmado por	ARTURO JESUS MORGADO GARCIA			
Url de verificación	<a href="https://sede.uca.es/verifirma/code/IV7O2GZM3I6SV2WZVZWH6ZPUFY">https://sede.uca.es/verifirma/code/IV7O2GZM3I6SV2WZVZWH6ZPUFY</a>	Página	20/35	



Giles Guzmán, F. J., Gutiérrez López, J. M., **Giles Pacheco**, F., Finlayson, C., Reinoso del Río, C., Finlayson, S. & Finlayson, G. (2018) Gibraltar en época Meriní y Nazarí desde una perspectiva arqueológica. *ArqueoArte* 5

Simón-Vallejo, M. D., Cortés Sánchez, M., Finlayson, G., **Giles Pacheco**, F., Rodríguez-Vidal, J., Calle Román, L., Guillamet, E. & Finlayson C. (2018) Hands in the dark: Palaeolithic rock art in Gorham's Cave (Gibraltar) *SPAL* 27.2: 15-28  
<http://dx.doi.org/10.12795/spal.2018i27.14>

Valiente Canovas, S., **Giles Pacheco**, F., Gutierrez Lopez, J. M., Reinoso del Rio, C. Surgencias salobres y producción de sal en la Vega Salada (Prado del Rey y El Bosque, Cádiz) de la Prehistoria a época medieval. Una aproximación geoarqueológica. *Cuaternario y Geomorfología* 31(1-2):123 doi10.17735/cyg.v31i1-2.54726

Gutiérrez López, J. M., Reinoso del Río, M. C., **Giles Pacheco**, F., Finlayson, C. & Sáez Romero, A. M. (2019) Datos para la definición de la fase arcaica del santuario de la Cueva de Gorham, Gibraltar. *Actes du VIIème congrès international des études phéniciennes et puniques*.

**Giles Pacheco**, Francisco. Historia de dos arqueólogos en la Transición. *Revista atlántica-mediterránea de prehistoria y arqueología social*, ISSN 1138-9435, Nº 22, 2020, págs. 11-21

Giles Guzmán, Francisco, Francisco **Giles Pacheco**, and Jose María Gutiérrez López, 'La Ocupación de La Cuenca Del Guadalete Durante El Paleolítico Superior. Reevaluación y Enmarque Dentro Del Contexto Del Sur Peninsular.', *Revista Atlántica-Mediterránea de Prehistoria y Arqueología Social*, 22 (2020), 43–78

Finlayson C., Gutierrez Lopez, J.M., Reinoso del Rio, M.C., Saez Romero, A.M., Giles Guzman, F., Finlayson, G., **Giles Pacheco**, F., Abulafia, D., Finlayson, S., Jennings, R. P. & Rodriguez Vidal, J. (2021) Where myth and archaeology meet: Discovering the Gorgon Medusa's Lair. *PLoS ONE* 16(4): e0249606. <https://doi.org/10.1371/journal.pone.0249606>.

**Prólogo de libros y Exposiciones.**

Exposición de fotos “Antártida” del Dr. Jorge Salgado. Diputación de Málaga y área de Cultura del Ayuntamiento del Rincón de la Victoria.

Exposición de fotos sobre el Sahara. Exmo. Ayuntamiento del Rincón de la Victoria.(Málaga).


Revista “Historia de El Puerto de Santa María. Varias recensiones sobre artículos y libros de carácter local y regional de la comarca del Puerto de Santa María.

Prólogo del libro “Gibraltar Duryng Cuaternary”, AEQUA- INCUA, 1994  
 Primera monografía sobre el Cuaternario en Gibraltar.

**C. 2 Libros y Ediciones científicas.**

Gibraltar During The Quaternary (monografía).Sociedad Española parael estudio del Cuaternario.Gibraltar Museum .INQUA 1994.

El dolmen de Alberite (Villamartín), aportaciones a las formas económicas sociales de las comunidades neolíticas en el ne de Cádiz”. Edita Servicio de Publicaciones Universidad de Cádiz y Excmo. Ayuntamiento de El Puerto de Santa María, Editores y coordinadores José Ramos Muñoz y Francisco Giles Pacheco.

CSV (Código de Verificación Segura)	IV7O2GZM3I6SV2WZVZWH6ZPUFY	Fecha	23/06/2023 18:26:35	
Normativa	Este documento incorpora firma electrónica reconocida de acuerdo a la ley 6/2020, de 11 de noviembre, reguladora de determinados aspectos de los servicios electrónicos de confianza	Validez del documento	Original	
Firmado por	ARTURO JESUS MORGADO GARCIA			
Url de verificación	<a href="https://sede.uca.es/verifirma/code/IV7O2GZM3I6SV2WZVZWH6ZPUFY">https://sede.uca.es/verifirma/code/IV7O2GZM3I6SV2WZVZWH6ZPUFY</a>	Página	21/35	

Tartesos y Fenicios en Campillo (El Puerto De Santa María, Cádiz), Una Aportación A La Cronología Del Bronce Final En El Occidente De Europa. Editor: Francisco Giles Pacheco.

Aportaciones Al Proceso Histórico de la Ciudad de El Puerto De Santa María. La Intervención Arqueológica En La Plaza De Isaac Peral. Año1997. Francisco Giles Pacheco, J.Mª. Gutierrez López, L. Lagóstena Barrios, J.J. López Amador, J.Mª De Lucas Almeida, E. Pérez Fernández Y J.A. Ruiz Gil.

López Amador, J J, Ruiz Gil, J A.,Giles Pacheco, F 2011, La Huella de Al-Ándalus en El Puerto de Santa María, Cádiz, El Puerto de Santa María: Ediciones El Boletín.

**C.3 Proyectos**

**Título:**Excavaciones Arqueológicas En La Cueva Del Higueral De Valleja, Arcos De La Frontera, Cádiz. Autorización Y Financiación De,Dirección General De Patrimonio Artístico Y Cultural ,Ministerio De Educación Y Ciencias ,Madrid. 1977 -1982. 1999: Primer Sondeo Cronoestratigráfico De La Cueva Del Higueral De Valleja, Arcos De La Frontera (Cádiz). Intervención Según Ley, Junta De Andalucía.  
 2.002: Segundo Sondeo Cronoestratigráfico De La Cueva Del Higueral De Valleja, Arcos De La Frontera (Cádiz). Intervención Según Ley, Junta De Andalucía.

**Título:** Prospecciones Arqueológicas Y Analisis Geocronológico Y Sedimentario En La Cuenca Del Guadalete. Dirección General De Bienes Culturales, Junta De Andalucía. Sevilla. 1989- 1996 Investigador Director. Financiación, Junta De Andalucía.

**Título:** Primeras Sociedades Humanas Que Poblaron Galicia. Arqueología y Sociedades Durante El Pleistoceno En Galicia Meridional.Secuencia Tecnocultural Y Cronoestratigrafía Del Pleistoceno Fluvial De Cuenca Media Baja Del Rio Miño. (Xuga 21003b 95, Codirector - Financiado Por La Dirección General De Universidades E Investigación De La Xunta De Galicia.

**Título:** Cambio climático y ambiental y ocupación humana en el Mediterráneo occidental desde 250.000 años hasta el Holoceno histórico (Siglo III a.C.). Estudio del Registro y conservación. Entidad financiadora y convocatoria: EU Interreg IIIB MEDOC Programme 2002. Investigador principal y entidad de filiación: Dr. Clive Finlayson Museo de Gibraltar (U.K.). Duración, desde: Enero de 2003 hasta: Diciembre de 2004.


**Título:** INETREC IIIC ..Defensa del Patrimonio Marítimo del Mediterráneo. A.M.M.M. Asociación de Museos Marítimos del Mediterráneo . Project part-finaced by European Unión. Representado por Gibraltar Museum .Año 2.005-6.

**Título:** Proyecto. Dársena: base de datos de las atarazanas Andalúses de la Península ibérica".VI Forum Of the Mediterranean Maritime Heritage (Forum de Patrimonio marítimo del Mediterráneo). Gibraltar, 18 de Noviembre de 1999.Asociación Museus Maritims Mediterran.

**Título:** The last hunter-gatherers and first farming communities in the south of the Iberian Peninsula and of Marocco: a socio-economic approach through the management of production instruments and exploitation of the domestic resources. Referencia Project&D PTD/HAH/64548/2.006. Entidad Financiadora: Unión Europea y Fundación para aCiência Tecnologia-FCT-(Portugal) Duració. 2008-11.

**Coordinación de otros proyectos de investigación internacionales.**

Investigador principal del Proyecto de Investigación en el Contexto de Acciones Integrales, con la Universidad de Oxford, (British Acciones Integrales); biogeography of human colonization and extinction in the late pleistocene of southern iberian. (N. Barton, F. Giles Pacheco). Ministerio de Educación, Ciencias. Madrid, 2001.

CSV (Código de Verificación Segura)	IV7O2GZM3I6SV2WZVZWH6ZPUFY	Fecha	23/06/2023 18:26:35	
Normativa	Este documento incorpora firma electrónica reconocida de acuerdo a la ley 6/2020, de 11 de noviembre, reguladora de determinados aspectos de los servicios electrónicos de confianza	Validez del documento	Original	
Firmado por	ARTURO JESUS MORGADO GARCIA			
Url de verificación	<a href="https://sede.uca.es/verifirma/code/IV7O2GZM3I6SV2WZVZWH6ZPUFY">https://sede.uca.es/verifirma/code/IV7O2GZM3I6SV2WZVZWH6ZPUFY</a>	Página	22/35	

Coordinador en España del Proyecto de Investigación en el sur de Iberia y norte de África “EFECHED”. Investigador principal N. Barton (Brookes, Oxford, University. UK, 2002).

**C4 Consultor externo (Peer review)**

En Editoriales Varias. Revista Internacioinales y Nacionales: **Riparia** (International Journal Of History And Environment (Francia).L: Miembro Del Comité Editorial Lugar O Foro: Revista **Cuaternario Y Geomorfología**. Revista De La Sociedad Española De Geomorfología Y Asociación Española Para El Estudio Del Cuaternario. C.S.I.C. Instituto Geológico Y Minero De España. **Revista Historia Del Puerto**, .Revista **Rampas** De Historia Arqueologia Y Prehistoria Social De La Universidad De Cádiz. Revista De La Sociedad Histórica. **"Papeles De Historia**. Ubrique, Cádiz.

**C. 5 Comités editoriales.**

Miembro del Consejo Asesor Científico de las Revistas:  
 Revista de Historia de El Puerto (ISSN 1130-4340); Cuaternario y Geomorfología (ISSN: 0214-1744), Almajar (ISSN: 1696-6244).

**C. 6 Participación en Conferencias, Simposium y Jornadas.**

Participación en el VIII Symposium Internacional de Prehistoria y Protohistoria de la Cuenca del Guadalquivir. Córdoba, 13 de Octubre de 1976.

I Coloquio Nacional para la reorganización de los Museos. Madrid, Mayo de 1977.

Conferencia: “Panorama Arqueológico de la Provincia de Cádiz”, Casa de la Cultura, El Puerto de Santa María, 16 de Diciembre de 1977.

I Congreso Internacional del Estrecho de Gibraltar. Ceuta 1988.

I Congreso Internacional del Estrecho de Gibraltar. Ceuta- Tánger 1990.

Coloquio Internacional sobre industrias paleolíticas poco elaboradas. Montblan 1991.

II Reunión Ibérica de Cuaternario, Lisboa 1987.

III Reunión Ibérica de Cuaternario. Madrid 1989.

Symposium Internacional sobre el cuaternario en Gibraltar 1994. Julio 3 al 6.

1ª Jornadas de Arqueología Andaluza. 1988 ponente. Sevilla.

2ª Jornada de Arqueología Andaluza. 1989 ponente. Antequera (Málaga).

3ª Jornada de Arqueología Andaluza 1990 ponente. Cádiz.


4ª Jornada de Arqueología Andaluza 1990 ponente. Jaén.

5ª Jornada de Arqueología Andaluza 1990 ponente. Huelva.

1º Coloquio de Historias Locales de Cádiz, ponente, “Aproximación tecnológica a la tradición Neolítico- Calcolítico. Taller de Cantarranas. El Puerto de Santa María. Noviembre 1989. Cádiz”.

1ª Reunión Nacional de Geoarqueología. Barcelona. 1990 Octubre.

VII Reunión de Paleolíticos Españoles. Huelva 1987.

CSV (Código de Verificación Segura)	IV7O2GZM3I6SV2WZVZWH6ZPUFY	Fecha	23/06/2023 18:26:35	
Normativa	Este documento incorpora firma electrónica reconocida de acuerdo a la ley 6/2020, de 11 de noviembre, reguladora de determinados aspectos de los servicios electrónicos de confianza	Validez del documento	Original	
Firmado por	ARTURO JESUS MORGADO GARCIA			
Url de verificación	<a href="https://sede.uca.es/verifirma/code/IV7O2GZM3I6SV2WZVZWH6ZPUFY">https://sede.uca.es/verifirma/code/IV7O2GZM3I6SV2WZVZWH6ZPUFY</a>	Página	23/35	

VIII Reunión de Paleolíticos Españoles. Santillana del Mar 1988.

IX Reunión de Paleolíticos Españoles. El Puerto de Santa María 1989.

X Reunión de Paleolíticos Españoles. Javea (Alicante) 1990.

XII Reunión de Paleolíticos Españoles. Santiago de Compostela 1991.

XIII Reunión de Paleolíticos Españoles. Aranjuez 1992.

XIV Reunión de Paleolíticos Españoles. Córdoba 1994.

Congreso Internacional de Paleontología. Orce (Granada) Septiembre 1995.

IV Congreso Internacional Fenicio- Púnico. Cádiz 1995. E.P.

Jornadas e Historia y Arqueología de San Fernando. Cádiz 1995 E.P.

IX Reunión Nacional sobre el Cuaternario. A.E.Q.U.A. C. de C.M. C.S.I.C. Madrid, Septiembre 1995.

Presidente de mesa en la sesión científica “Hombre y Medio” en la IX Reunión Nacional sobre el Cuaternario. 25-26 de Septiembre de 1995.

Presidente de mesa de la III Reunión NACIONAL DE Geoarqueología. Santiago de Compostela. Diciembre 1995.

Mesa redonda: Ocupación humana en Europa durante el Pleistoceno Inferior. Congreso Internacional de Paleontología Humana, “Los homínidos y su entorno en el Pleistoceno Inferior y Medio Europeo”.

Comité Científico: Mienbr- comité científico en la II Reunión Internacional de Geoarqueología, Santiago de Compostela, Diciembre 1995.

I Congreso Internacional Fortificaciones en Al-Andalus. Algeciras 1996.

I Simposio de Prehistoria. Cueva de Néja. Las culturas el Pleistoceno Superior en Andalucía. Abril 1996. Giles F., Gutiérrez J.M., Mata E., Santiago A.


Eb Gli Ansenatli in Rete. Biblioteque institute di studie militari marittimi. 26 mayo 2006. Arsenal di Venecia (Italia)

Restauración arqueológica virtual. Aplicaciones de la tecnología 3d en los trabajos de restauración arqueológica. La experiencia en el Morís Castle, Gibraltar. V Congreso Ibérico de Arqueometría. 1,2,3 de Octubre 2003

Ponente en el Curso “La tutela del Patrimonio histórico en el marco de la Administración Local”. Programa de Formación 2001- 2002. junta de Andalucía. Consejería de Cultura.

Ponente en la conferencia: “The effect of climate change on the distribution of humans in Southern Iberia in the Late Quaternary to the internacional meeting Quaternary Climatic Change and Environmental Crisis in the Mediterranean Region,”.I Alcalá de Henares (Madrid), Julio, 15- 18. 2002 Has attended the international meeting. Quaternary Climatic Change an Environmental Crisis in the Mediterranean Region,”. Alcalá de Henares (Madrid), Julio, 15- 18. 2002.

IV Reunión Nacional de Geoarqueología. Almazán, 16- 18 de Septiembre de 2002. organizado por la Junta de Castilla y León, Instituto Geológico y Minero de España,

CSV (Código de Verificación Segura)	IV7O2GZM3I6SV2WZVZWH6ZPUFY	Fecha	23/06/2023 18:26:35	
Normativa	Este documento incorpora firma electrónica reconocida de acuerdo a la ley 6/2020, de 11 de noviembre, reguladora de determinados aspectos de los servicios electrónicos de confianza	Validez del documento	Original	
Firmado por	ARTURO JESUS MORGADO GARCIA			
Url de verificación	<a href="https://sede.uca.es/verifirma/code/IV7O2GZM3I6SV2WZVZWH6ZPUFY">https://sede.uca.es/verifirma/code/IV7O2GZM3I6SV2WZVZWH6ZPUFY</a>	Página	24/35	



Dirección General de Bellas Artes y Bienes Culturales, Dpto. de Geodinámica, Facultad de Ciencias Geológicas Universidad Complutense de Madrid, Asociación Española para el Estudio del Cuaternario Grupo de Geoarqueología. Almazán, 18 de septiembre de 2002

Jornadas Temáticas Andaluzas de Arqueología celebradas en Ronda (Málaga). 28- 30 de Octubre, 2003. servicio de Investigación y Difusión del Patrimonio Histórico.

V Congreso Ibérico de Arqueometría, Octubre, 2003.

Miembro del Comité Científico del IV Congreso Ibérico de Arqueometria. El Puerto de Santa María, Cádiz. Octubre, 2003.

XI Reunión Nacional de Cuaternario. Asturias, Julio, 2003.

XI Reunión Nacional de Cuaternario Mesa Redonda: “El poblamiento humano de la Península Ibérica durante el último ciclo glaciar (OIS 5- 2)”. F. Giles y C. Finlayson. Asturias, Julio, 2003.

Participación en el (Palaeomed). “The Human Settlements On The Coast of The Mediterranean: A Vision From 250,000 Years Ago”. Workshop that was held at Gibraltar from 19th to 21st May 2004. APIA XXI S.A., C.I.F. A- 39074877. C/ Luís Martínez, Nº 21. C.P. 39005. Santander (Cantabria).

Conferencia: “El Poblamiento Paleolítico en Gibraltar”. Ciclo de Conferencias sobre la Prehistoria en la provincia. Cádiz.

Conferencia: “The Strait of Gibraltar through History”. Instituto Transfronterizo. Junio/ 2004.

Paleomed: Climate change, environmental change and human occupation of coastal sites in the Mediterranean from 250 thousand years ago until the historic Holocene (3rd Century BC) XII Jornadas Científicas de la SEDECK: “El Karst Subbético”. Organizado por la Sociedad Española de Espeleología y Ciencias del Karst, y la Federación Andaluza de Espeleología. 4 a 6 de Junio de 2004, Montejaque, Málaga.

Asociación Española para el Estudio del Cuaternario (AEQUA). Asamblea Genral de “AEQUA ANDALUCÍA”. 23-21 de Mayo. Facultad de Ciencias, Córdoba.

Asociación Española para el Estudio del Cuaternario (AEQUA). Asamblea Regional. Excursión de campo al Peñón de Gibraltar: Pleistoceno- Holoceno. Cuevas de Gorham- Vanguard y Bennett. 5, 6 y 7 de Junio, 1992.

Jornada de Campo en las Terrazas del Guadalquivir (sector Carmona). 13 de Abril de 1996, AEQUA- G.A.C.

Jornadas de Campo. Grupo Andaluz del Cuaternario. 13, 14 y 15 de Diciembre de 1996. AEQUA.


II Reunión de Campo de AEQUA. Grupo Andaluz del Cuaternario. Málaga, 8 y 9 de Abril de 1998.

Jornada de Campo en la Sierra de Aracena (Huelva). 5, 6 y 7 de Junio de 1998. AEQUA- G.A.C.

Gibraltar and the Neanderthals. 28th 30th , Agosto de 1998.

Jornadas de Campo. Grupo Andaluz de Cuaternario. Setenil de las Bodegas (Cádiz). 13, 14 y 15 de Diciembre de 1996. AEQUA.

Calep Conference. Gibraltar. 1998 The First Europeans – Gibraltar '98: 150th Anniversary of the Discovery of the Forbes' Quarry Skull.

CSV (Código de Verificación Segura)	IV7O2GZM3I6SV2WZVZWH6ZPUFY	Fecha	23/06/2023 18:26:35	
Normativa	Este documento incorpora firma electrónica reconocida de acuerdo a la ley 6/2020, de 11 de noviembre, reguladora de determinados aspectos de los servicios electrónicos de confianza	Validez del documento	Original	
Firmado por	ARTURO JESUS MORGADO GARCIA			
Url de verificación	<a href="https://sede.uca.es/verifirma/code/IV7O2GZM3I6SV2WZVZWH6ZPUFY">https://sede.uca.es/verifirma/code/IV7O2GZM3I6SV2WZVZWH6ZPUFY</a>	Página	25/35	

First International Meeting on Technical to configure Lithic Objets of Scarce Elaboration. Excursiones al yacimiento Paleolítico medio del Abric Romani (Capellades, Catalunya) y los yacimientos Mesopleistocenos de la Sierra de Atapuerca (Burgos). Laboratori D´Arqueologia de la Universitat Rovira I Virgili Tarragona (L.A.U.T.). Montblanc 27- 30 de Abril de 1992.

Calpe Conference 1999. Gibraltar: Mediterranean History and World Heritage

IV Simposio de Prehistoria, Cueva de Nerja. La Cuenca Mediterránea durante el Paleolítico Superior (38.000- 10.000 años). Reunión de la VIII Comisión de Paleolítico Superior U.I.S.P.P. Nerja, del 23 al 26 de Noviembre de 2004.

Calpe Conference 2001. Gibraltar. Neanderthals and Modern Humans in Late Pleistocene Eurasia

The last 15KA of environmental change in Mediterranean regions: interpreting different archives. Universidad Internacional de Andalucía. 17- 19 de 2005. Baeza, Jaén.

Jornadas de Campo de la Janda (Cádiz). Asociación Española para el Estudio del Cuaternario (AEQUA). 19, 20 y 21 de Mayo de 1995.

Reunión del Grupo Andaluz del Cuaternario- AEQUA en ORCE. “El Plio- Pleistoceno del sector oriental de la cuenca de Baza. Ayuntamiento de Orce, 7, 8, y 9 de Octubre de 1994.

Calpe Conference 2014. Gibraltar. In the footsteps of the ancestors: a universal heritage of everyone

I Congreso Internacional. Las ocupaciones por Sociedades prehistóricas, protohistóricas y de la Antigüedad en la Serranía de Ronda. 13-15 de Noviembre de 2015.

**C. 7 Actividades arqueológicas.**

Campaña de 1962: Ciudad greco- romana de Ampurias (Gerona). Palaipolis y Foro pórtico romano.

Campaña de 1963: excavaciones en los sitios mencionados anteriormente.

Campaña de 1964-65-66: Participaciones en los cursos internacionales de arqueología (Estudio de las colonizaciones y romanización del Mediterráneo Occidental, otras materias).


Campaña de 1967: Excavaciones arqueológicas en Sacedón (Guadalajara). Excavaciones arqueológicas en Necrópolis Ibérica de Medellín (Badajoz).

Campaña de 1968: Dirección de las excavaciones arqueológicas en el poblado de la Edad de Bronce de Pantoja (Toledo). Resolución y autorización del Director General del Patrimonio Artístico y Cultural, sección de identificación y protección del Patrimonio Arqueológico.

Campaña de 1969: Dirección de la primera campaña de excavación en el conjunto Histórico-Artístico Medieval de Santa María de Melque (Toledo). Resolución y autorización del Director General del Patrimonio Artístico y Cultural, sección de identificación y protección del Patrimonio Arqueológico. (Antigua Comisaría General de Excavaciones Arqueológicas).

Dirección de las excavaciones Arqueológicas en la cueva del Cebadero, Pradena de la Sierra (Segovia).

Estudio del poblado de la Edad de Bronce final en Santiago de la Valduerna (León). Actividades del Departamento de Arqueología de la Universidad Autónoma de Madrid, 1973.

CSV (Código de Verificación Segura)	IV7O2GZM3I6SV2WZVZWH6ZPUFY	Fecha	23/06/2023 18:26:35	
Normativa	Este documento incorpora firma electrónica reconocida de acuerdo a la ley 6/2020, de 11 de noviembre, reguladora de determinados aspectos de los servicios electrónicos de confianza	Validez del documento	Original	
Firmado por	ARTURO JESUS MORGADO GARCIA			
Url de verificación	<a href="https://sede.uca.es/verifirma/code/IV7O2GZM3I6SV2WZVZWH6ZPUFY">https://sede.uca.es/verifirma/code/IV7O2GZM3I6SV2WZVZWH6ZPUFY</a>	Página	26/35	

Excavaciones y estudios en Herakleopolis- Magna (hoy Ehnase-el-Medine). Región del Fayun. Templo de Ramsés II. Necrópolis del sector oeste (Imperio Medio). Conjunto funerario de la época Herakleopolitana.

Estudios y Prospecciones Arqueológicas en el Sahara Occidental. Arte rupestre de los alrededores de Esmara. Zona sur de la Gran Grara de Bir- Nazaran, Assuer, "Cueva del Diablo".

Estudios del Paleolítico Inferior en la región occidental de la Segia del Hamrra, (Material depositado en el Museo Nacional de Arqueología, Madrid).

Prospecciones Arqueológicas en la Algaida, Junio de 1976. memoria científica en preparación.

Excavaciones arqueológicas en Cuevas del Higueral (Arcos de la Frontera), bajo la dirección del que suscribe. Primera campaña en 1976.

En 1977, La Inspección Técnica de Excavaciones arqueológicas, me concede la dirección de la segunda campaña de excavaciones arqueológicas en la Cueva del Higueral. Avance de memoria en el Noticiario Arqueológico Hispánico.

Colaboración en las excavaciones de a Necrópolis hipogea del Higueral, Septiembre, Octubre y Noviembre de 1976.

Prospecciones arqueológicas en la playa de Santa María (zona de Puertas de Tierra).

Catalogación y estudio del yacimiento Neolítico Inicial, situado en el lugar de la Bahía y denominado Santibáñez.

El Puerto de Santa María: ordenación de un yacimiento Postpaleolítico, dentro de un contexto Calcolítico "in situ".

Catalogación de un yacimiento inédito situado y localizado por D. J. Ramón Ramírez, en la zona de inundación marina de la Puntilla (El Puerto de Santa María); paleolítico medio.

Localización de una terraza fluvial pleistocena, con recogida de materiales "preachelenses", depositados en el Museo Provincial. La Cartuja (Jerez, cuenca del río Guadalete).

Inspección e informe breve en un horno de ánforas romanas (San Isidro de Guadalete, término de Jerez, Cádiz), descubierto en 1056, y puesto al día de su interés arqueológico y arquitectónico por D. Antonio Sáez Espligares, reprógrafo especializado en trabajos de campo y gabinete del departamento de excavaciones arqueológicas del Museo Provincial.


Catalogación de una serie de piezas líticas (Neolítico Sahariano), procedentes del Sahara Occidental (Español), adquiridos por el Museo Arqueológico a D. Antonio Matas Serrano.

Prospección arqueológica en los Llanos de Jédula, Cassinas y Cortijo de los hermanos Guerra, Marzo de 1978. (En Estudios piezas del Bronce I Hispánico depositadas en el Museo Provincial).

Prospección y estudio de dos yacimientos en la Laguna de la Janda: Los Derramaderos y Loma del Machorro.

Excavaciones sistemáticas en el yacimiento prehistórico- paleolítico de la Florida, El Puerto de Santa María, Cádiz, 1985.

Excavaciones sistemáticas en el yacimiento prehistórico- paleontológico de la Florida, El Puerto de Santa María, Cádiz. 1986.

CSV (Código de Verificación Segura)	IV7O2GZM3I6SV2WZVZWH6ZPUFY	Fecha	23/06/2023 18:26:35	
Normativa	Este documento incorpora firma electrónica reconocida de acuerdo a la ley 6/2020, de 11 de noviembre, reguladora de determinados aspectos de los servicios electrónicos de confianza	Validez del documento	Original	
Firmado por	ARTURO JESUS MORGADO GARCIA			
Url de verificación	<a href="https://sede.uca.es/verifirma/code/IV7O2GZM3I6SV2WZVZWH6ZPUFY">https://sede.uca.es/verifirma/code/IV7O2GZM3I6SV2WZVZWH6ZPUFY</a>	Página	27/35	

Secuencia fluvial y prospecciones de campo con sus correspondientes informes científicos, anuales, en las Jornadas de Arqueología de Andalucía, y publicados en los Anuarios de Arqueología Andaluza.

Excavación en el yacimiento Paleolítico del Chaparral. ( Los Barrios ). Campo de Gibraltar resolución de la dirección de bienes culturales de la Junta de Andalucía. Marzo de 1997.

Dirección de la Excavación del Sepulcro Dolménico de Alberite. Villamartín. Cádiz. 1993-94.

Excavaciones de urgencia en el poblado paleolítico de Cantarranas. El Puerto de Santa María. Cádiz.

Excavaciones de urgencia en el fondo de cabaña de la Edad de Bronce Final, Arroyo Campillo. El Puerto de Santa María. Cádiz.

Excavaciones de urgencia en el poblado calcolítico de Las Viñas. El Puerto de Santa María. Cádiz.

Excavaciones de urgencia en el horno romano de La China. El Puerto de Santa María. Cádiz.

Excavaciones de urgencia en resto de factoría e cerámicas anfóricas de Buenavista. El Puerto de Santa María. Cádiz.

Excavaciones de urgencia en el alfar romano del Palomar. El Puerto de Santa María. Cádiz.

Intervención arqueológica en la cantera del siglo XIX de civil. El Puerto de Santa María. Cádiz.

Intervención arqueológica en el poblado prehistórico de Buenavista. El Puerto de Santa María. Cádiz.

Intervención e inspección Arqueológica de urgencia Plaza de Juan de la Cosa. El Puerto de Santa María. Cádiz.

Intervención e inspección Arqueológica de urgencia Castillo de San Marcos. El Puerto de Santa María. Cádiz.

Intervención e inspección Arqueológica de urgencia C/ Durango nº 8. El Puerto de Santa María. Cádiz.

Intervención e inspección Arqueológica de urgencia C/ Larga nº 175. El Puerto de Santa María. Cádiz.


Intervención e inspección Arqueológica de urgencia Plaza del Castillo de San Marcos. El Puerto de Santa María. Cádiz.

Intervención e inspección Arqueológica de urgencia C/ Alquiladores nº 4. El Puerto de Santa María. Cádiz.

Intervención e inspección Arqueológica de urgencia C/ Santo Domingo nº 12. El Puerto de Santa María. Cádiz.

Intervención e inspección Arqueológica de urgencia C/ Ganado nº 21. El Puerto de Santa María. Cádiz.

Intervención e inspección Arqueológica de urgencia C/ Antonio Burgos nº 2. El Puerto de Santa María. Cádiz.

CSV (Código de Verificación Segura)	IV7O2GZM3I6SV2WZWH6ZPUFY	Fecha	23/06/2023 18:26:35	
Normativa	Este documento incorpora firma electrónica reconocida de acuerdo a la ley 6/2020, de 11 de noviembre, reguladora de determinados aspectos de los servicios electrónicos de confianza	Validez del documento	Original	
Firmado por	ARTURO JESUS MORGADO GARCIA			
Url de verificación	<a href="https://sede.uca.es/verifirma/code/IV7O2GZM3I6SV2WZWH6ZPUFY">https://sede.uca.es/verifirma/code/IV7O2GZM3I6SV2WZWH6ZPUFY</a>	Página	28/35	

Intervención e inspección Arqueológica de urgencia Castillo de Sta. Catalina. El Puerto de Santa María. Cádiz.

Intervención e inspección Arqueológica de urgencia C/ Chanca nº 2. El Puerto de Santa María. Cádiz.

Intervención e inspección Arqueológica de urgencia C/ Cantarería nº 2. El Puerto de Santa María. Cádiz.

Intervención e inspección Arqueológica de urgencia C/ Cielo nº 47. El Puerto de Santa María. Cádiz.

Intervención e inspección Arqueológica de urgencia C/ Nevería nº2. El Puerto de Santa María. Cádiz.

Intervención e inspección Arqueológica de urgencia Polígono Industrial I.F.A. El Puerto de Santa María. Cádiz.

Seguimiento y coordinación arqueológica en el Monasterio de Santa María de la Victoria. Siglo XVI.

Director y coordinador de las excavaciones arqueológicas (Islámicas y de época española hasta el siglo XIX), en la sede del museo de Gibraltar y baños árabes merenies, 1993.

Director y coordinador de las excavaciones arqueológicas de Min Street 1. Época Islámica, siglo XV al XIX.

Director y coordinador de las excavaciones arqueológicas de Main Street 2 Murallas Islámicas.

Director y coordinador de las excavaciones arqueológicas en Casamate Square: atarazana medieval islámica, siglos XIII y XIV. Casa españolas de los siglos XV y XVI, Barcina de Gibraltar.

1999: Primer sondeo Cronoestratigráfico de la Cueva del Higueral de Valleja, Arcos de la Frontera (Cádiz). Intervención según Ley, Junta de Andalucía.

1999: Segundo sondeo Cronoestratigráfico de la Cueva del Higueral de Valleja, Arcos de la Frontera (Cádiz). Intervención según Ley, Junta de Andalucía.

Director y coordinador de las excavaciones arqueológicas de urgencia y estudio paramental de los arcos merenies siglos XVI de la Alcazaba islámica, 1999.


**Dirección o Coordinación de proyectos internacionales de investigación en Gibraltar.**

Codirector y coordinador del Gibraltar Cave Project conjuntamente con Dr. Clive Finlayson, director del Museo de Gibraltar y Joaquín Rodríguez Vidal. Departamento de Geodinámica. Universidad de Huelva.

Director de las excavaciones prehistóricas, arqueológicas y paleontológicas en Gorham's Cave y Vanguard's Cave, 1996-2012.

Director de las excavaciones arqueológicas de la cuenca y cantera de Forbes, 2000- 20002. emplazamiento donde apareció el primer homínido neandertal del mundo (1848).

Coordinador del yacimiento paleontológico de Rosy Bahía. Yacimiento de Cuaternario inferior y medio. 2002

CSV (Código de Verificación Segura)	IV7O2GZM3I6SV2WZVZWH6ZPUFY	Fecha	23/06/2023 18:26:35	
Normativa	Este documento incorpora firma electrónica reconocida de acuerdo a la ley 6/2020, de 11 de noviembre, reguladora de determinados aspectos de los servicios electrónicos de confianza	Validez del documento	Original	
Firmado por	ARTURO JESUS MORGADO GARCIA			
Url de verificación	<a href="https://sede.uca.es/verifirma/code/IV7O2GZM3I6SV2WZVZWH6ZPUFY">https://sede.uca.es/verifirma/code/IV7O2GZM3I6SV2WZVZWH6ZPUFY</a>	Página	29/35	

### C.8 Premios

Distinción, con el Diploma de Honor, del Instituto Superior de Cultura del Sahara, en atención a su labor investigadora sobre la cultura del Sahara Occidental. Refrendado por el ex- Gobernador General del Sahara Occidental Exmo. Gómez de Salazr. 1973.

Distinción especial otorgada por la Comisión Provincial de Coordinación de la Junta de Andalucía con motivo del Día de Andalucía en reconocimiento por la labor desempeñada en el Proyecto de Investigación Arqueológica. Febrero de 2003

Honoray Fellow of the Gibraltar Museum,2.015 Gibraltar ,U.K.

Miembro de honor de la Federación Andaluza de Espeleología 2002.

Recognition of the contribution to development of Arceology in Gibraltar by the Gibraltar earth sciencie and trust on the occasion of the 150 th discovery of the Forbes` Quarry skull 3 rd march 1998.

Premio Lothar Bergmann, que convoca la Diputación de Cádiz a través de la Fundación Dos Orillas, por la labor desarrollada en el enriquecimiento del patrimonio cultural de la provincia-

Arqueología y Visitante de la ciudad de Jaén. Título referendado por el Excmo. Ayuntamiento de la muy noble capital, a propósito de las comunicaciones orales presentadas en el XII Congreso Nacional de Arqueología.REFRENDADO: Vº Bº, el alcalde, Ramón Calatayu Sierra.Secretaría General, J. Manuel Naltal Arboleda

Premio Francisco Javier Ayala 2015 (SEDPGYM) que se otorga al mejor artículo publicado en la revista De Re Metallica en los números correspondientes a los años 2013 y 2014, al trabajo titulado "Salinas romanas continentales:primeras evidencias en Arroyo Hondo-Hortales (Prado del Rey, Cádiz)",publicado en el nº 22 , págs. 1-13.

Libro homenaje a la trayectoria profesional: Cuaternario y Arqueología: homenaje a Francisco Giles Pacheco coord. por Esperanza Mata Almonte; Francisco Giles Pacheco (hom.)Diputación Provincial de Cádiz, Servicio de Publicaciones : Asociación Profesional del Patrimonio Histórico-Arqueológico de Cádiz, 2010. ISBN 978-84-614-2206

### C.9 Sociedades científicas

Asociación Española para el Estudio del Cuaternario, (Vocal del comité nacional) A.E.Q.U.A. Cuatro de Vocal.

Grupo Andaluz de Cuaternario-AEQUA. Fundador.

Miembro The Russian Archeological Society.Nº 38/74 1992


Comisión Científica en la Protección de la Naturaleza. (Patronato Alonso Herrera, C.S.I.C.).

Ex-vocal de Arqueología del Comité Nacional de Espeleología.Madrid 1969-73.

Grupo Andaluz de Cuaternario (GAC-AEQUA) Dpto. Geografía Física y A.G.R. (Universidad de Sevilla) Dpto. Prehistoria y Arqueología (Universidad de Sevilla)

Grupo de Investigación PAIDI-RNM273. Cuaternario y Geomorfología Aula de Historia Menesteo de el Puerto de Santa María.

Miembro de Honor de ASPHA - Asociación Profesional del Patrimonio Histórico-Arqueológico de Cádiz.

CSV (Código de Verificación Segura)	IV7O2GZM3I6SV2WZVZWH6ZPUFY	Fecha	23/06/2023 18:26:35	
Normativa	Este documento incorpora firma electrónica reconocida de acuerdo a la ley 6/2020, de 11 de noviembre, reguladora de determinados aspectos de los servicios electrónicos de confianza	Validez del documento	Original	
Firmado por	ARTURO JESUS MORGADO GARCIA			
Url de verificación	<a href="https://sede.uca.es/verifirma/code/IV7O2GZM3I6SV2WZVZWH6ZPUFY">https://sede.uca.es/verifirma/code/IV7O2GZM3I6SV2WZVZWH6ZPUFY</a>	Página	30/35	



<b>Parte A. DATOS PERSONALES</b>		<b>Fecha del CVA</b>		01/2020	
Nombre y apellidos	Francisco Giles Pacheco				
DNI/NIE/pasaporte	3747173-J	Edad	78		
Núm. identificación del investigador	Researcher ID	15046621600			

**A.1. Situación profesional actual**

Organismo	Director Jubilado del Museo Arqueológico de El Puerto de Santa María				
Dpto./Centro	Museo Arqueológico de El Puerto de Santa María				
Dirección	C/ Lebrillo nº43. El Puerto de Santa María. Cádiz.				
Teléfono	618833165	correo electrónico	<a href="mailto:pacogiles@hotmail.es">pacogiles@hotmail.es</a>		
Categoría profesional	A1	Fecha inicio	1980		
Palabras clave	Arqueología, Prehistoria, Geo-arqueología, Cuaternario				

**A.2. Formación académica (título, institución, fecha)**

Licenciatura/Grado/Doctorado	Universidad	Año
Licenciado en Prehistoria y Arqueología	Universidad Autónoma de Madrid	

**A.3. Indicadores generales de calidad de la producción científica (véanse instrucciones)**

**Sexenios de investigación:**

- 1) 1984-1989
- 2) 2002-2007
- 3) 2008-2013

**Citas totales:** 2299

**Promedio citas/año (últimos cinco años):** (2017-2021) 130

**Publicaciones totales en Q1:** 20

**Índice h:** 20

**Métricas Dialnet:** 52 artículos de revistas; 44 participaciones en obras colectivas; 12 reseñas; 3 libros. [Francisco Giles Pacheco - Dialnet \(unirioja.es\)](http://FranciscoGilesPacheco-Dialnet(unirioja.es))

**Métricas Reserch Gate:** RG Score 28.52; 2299 Citas; 115 Research item. <https://www.researchgate.net/profile/Francisco-Pacheco-7>

**Parte B. RESUMEN LIBRE DEL CURRÍCULUM**


Cursó estudios en la Universidad Complutense de Madrid, tres cursos en la especialidad de Historia Antigua, Licenciado con grado en la 1ª promoción de Prehistoria y Arqueología por la Universidad Autónoma de Madrid. Cinco cursos de arqueología en los cursos internacionales de arqueología de la ciudad greco-romana de Ampurias (Gerona) 1964-68.

Ha participado en excavaciones de carácter internacional como en la Herakleopolis-Magna de Egipto y el Templo de Ramses II o las campañas llevadas a cabo por el Museo Arqueológico Nacional de estudios del Paleolítico inferior en la región occidental de la Segia del Hamrra.

Desde 1976 a 1980 forma parte del equipo de colaboradores del Museo Provincial de Cádiz.

En la Provincia de Cádiz destacan las excavaciones en dos importantes yacimientos como son el Dolmen de Alberite Vilamartín, Cueva del Higueral de Valleja (Arcos de la Frontera), El yacimiento Paleontológico de El Chaparral (Villaluenga), entre las más de 100 intervenciones llevadas a cabo, así como las prospecciones arqueológicas superficiales de la Cuenca del Guadalete con resultados de una importante proyección a nivel nacional, modelo que llevó a cabo también en la cuenca baja del Miño en Pontevedra. Desde 1998 hasta la actualidad es Codirector de las excavaciones arqueológicas en el Gorham's Cave Complex (Gibraltar), cuyos resultados de investigación han permitido inscribir a este complejo de Cavidades en la lista de Patrimonio de la Humanidad por la UNESCO.

En El Puerto de Santa María 1981 adquiere por oposición la plaza de director-conservador e inaugura el Museo Arqueológico Municipal De La Ciudad Del Puerto De Santa María. Ha participado en unos 50 congresos nacionales e internacionales y ha sido autor o coautor de varios libros, capítulos de libros y más de 150 artículos en revistas. De los artículos en revistas, 20 lo han sido en revistas internacionales indexadas en el JCR, 27 de ellas situadas en el primer cuartil en revistas como Nature, Medieval Archaeology, Proceedings National Academy of Sciences USA, Quaternary Science Reviews, Complutum, Palaeogeography Palaeoclimatology

CSV (Código de Verificación Segura)	IV7O2GZM3I6SV2WZVZWH6ZPUFY	Fecha	23/06/2023 18:26:35	
Normativa	Este documento incorpora firma electrónica reconocida de acuerdo a la ley 6/2020, de 11 de noviembre, reguladora de determinados aspectos de los servicios electrónicos de confianza	Validez del documento	Original	
Firmado por	ARTURO JESUS MORGADO GARCIA			
Url de verificación	<a href="https://sede.uca.es/verifirma/code/IV7O2GZM3I6SV2WZVZWH6ZPUFY">https://sede.uca.es/verifirma/code/IV7O2GZM3I6SV2WZVZWH6ZPUFY</a>	Página	31/35	

Palaeoecology, Quaternary Research, Quaternary International, Sagvttm, Journal of Vertebrate Paleontology, Journal of Archaeological Science.

**Parte C. MÉRITOS MÁS RELEVANTES (ordenados por tipología)**

**C.1. Publicaciones mas relevantes.**

Giles Guzmán, F. J., **Giles Pacheco, F.**, Gutiérrez López, J. M., Reinoso del Río, M. C., Finlayson, C., Finlayson, G., ... Finlayson, S. (2018). Bray, una cueva sepulcral de la Edad del Bronce en el Peñón de Gibraltar. *SAGVNTVM. Papeles Del Laboratorio de Arqueología de Valencia*, 49, 29. <https://doi.org/10.7203/SAGVNTVM.49.10658>

**Giles Pacheco, F.**, A. Santiago, J. M. Gutiérrez, J. M. López-García, H.-A. Blain, G. Cuenca-Bescós, J. van der Made, I. Cáceres, and N. García. 2011. The Paleontological Site in the Sierra del Chaparral (Villaluenga del Rosario, Cádiz-Spain). *Quaternary International* 243 (1): 92-104.

Zamora López, J.Á., Gutiérrez López, J.M., Reinoso Del Río, M.C., **Giles Pacheco, F.**, Finlayson, J.C., Finlayson, G. (2013) Worship and cultures in Gorham's cave, (Gibraltar): The sanctuary history and its written. *Complutum* Vol. 24(1):113-130

Juan Manuel López-García, Gloria Cuenca-Bescós, Hugues-Alexandre Blain, Isabel Cáceres, Núrcia García, Jan Van Der Made, José Maria Gutierrez, Antonio Santiago & **Francisco Giles Pacheco** (2012): Biochronological data inferred from the early Pleistocene Arvicolinae (Mammalia, Rodentia) of the El Chaparral site (Sierra del Chaparral, Cádiz, southwestern Spain), *Journal of Vertebrate Paleontology*, 32:5, 1149-1156

Shipton C, Clarkson C, Bernal MA, Boivin N, Finlayson C, **Giles Pacheco, F.** et al. (2013) Variation in Lithic Technological Strategies among the Neanderthals of Gibraltar. *PLOS ONE* 8(6): e65185. <https://doi.org/10.1371/journal.pone.0065185>

**Giles Pacheco, F.**, Giles Guzmán, F. J., Gutiérrez Lopez, J. M., Pérez, A. S., Finlayson, C., Rodríguez Vidal, J., ... Fa, D. A. (2012). The tools of the last Neanderthals: Morphotechnical characterisation of the lithic industry at level IV of Gorham's Cave, Gibraltar. *Quaternary International*, 247(1). <https://doi.org/10.1016/j.quaint.2011.02.026>

Fa, D.A., Finlayson, J.C., Finlayson, G., **Giles Pacheco, F.**, Rodríguez-Vidal, J. (2016). Marine mollusc exploitation as evidenced by the Gorham's Cave (Gibraltar) excavations 1998-2005: the Middle-Upper Palaeolithic Transition. *Quaternary International*, 407, 16-28. <http://dx.doi.org/10.1016/j.quaint.2015.11.148>

Finlayson, C., Finlayson, S., Giles Guzmán, F., Sánchez-Marco, A., Finlayson, G., Jennings, R., **Giles Pacheco, F.**, Rodríguez-Vidal, J. (2016). Using birds as indicators of Neanderthal environmental quality: Gibraltar and Zafarraya compared. *Quaternary International*, in press. <http://dx.doi.org/10.1016/j.quaint.2015.11.031>

Rodríguez-Vidal, J.; d'Errico, F.; **Giles Pacheco, F.**; Blasco, R.; Rosell, J.; Jennings, R.P., Queffelec, A.; Finlayson, G.; Fa, D. A.; Gutiérrez López, J.M.; Carrión, J.S.; Negro, J.J.; Finlayson, S.; Cáceres, L.M.; Bernal, M.A.; Fernández Jiménez, S.; Finlayson, C. (2014). A rock engraving made by Neanderthals in Gibraltar. *Proceedings of the National Academy of Sciences of the United States of America* (PNAS), 111 (37), 13301-13306. doi/10.1073/pnas.1411529111.

Blasco, R., Finlayson, C., Rosell, J., Sánchez-Marco, A., Finlayson, S., Finlayson, G., Negro, J.J., **Giles Pacheco, F.**, Rodríguez-Vidal, J. (2014). The earliest pigeon fanciers. *Scientific Reports*, 4, 5971, 1-7. doi: 10.1038/srep05971


Jiménez-Espejo, F.J.; Rodríguez-Vidal, J.; Finlayson, C.; Martínez-Ruiz, F.; Carrión, J.S.; García-Alix, A.; Paytan, A.; **Giles Pacheco, F.**; Fa, D. A.; Finlayson, G.; Cortés-Sánchez, M.; Rodrigo-Gámiz, M.; González-Donoso, J.M.; Linares, M.D.; Cáceres, L.M.; Fernández, S.; Iijima, K.; Martínez-Aguirre, A. (2013). Environmental conditions and geomorphologic changes during the Middle–Upper Paleolithic in the southern Iberian Peninsula. *Geomorphology*, 180-181, 201-216.

Finlayson, C., Brown, K., Blasco, R., Rosell, J., Negro, J.J., Bortolotti, G., Finlayson, G., Sánchez-Marco, A., **Giles Pacheco, F.**, Rodríguez-Vidal, J., Carrión, J.S., Fa, D.A., Rodríguez-Llanes, J.M. (2012). Birds of a feather: Neanderthal exploitation of raptors and corvids. *PLoS ONE* 7(9): e45927, doi: 10.1371/journal.pone.0045927.

Lane, K., Finlayson, C., Vagelpohl, U., Giles Guzmán, F.J., **Giles Pacheco, F.** (2014). Myths, moors and holy war: Reassessing the history and archaeology of Gibraltar and the Straits, AD 711-1462. *Medieval Archaeology*. 58(1):136-161 doi:10.1179/0076609714Z.00000000034.

Jennings, R. P., **Giles Pacheco, F.**, Barton, R. N. E., Collcut, S. N., Gale, R., Gleed-Owen, C. P., Gutiérrez López, J. M., Higham, T. F. G., Parker, A., Price, C., Rhodes, E., Santiago Pérez, A., Schwninger, J. L. Y Turner, E. (2009), "New dates and palaeoenvironmental evidence for the Middle to Upper palaeolithic occupation of Higueral de Valleja cave, southern Spain", *Quaternary Sciences Reviews* 28 (9-10), pp. 830-839.

Finlayson, G., Finlayson, C., **Giles Pacheco, F.**, Rodríguez-Vidal, J., Carrión, J.S., Recio Espejo, J.M. (2008). Caves as archives of ecological and climatic changes in the Pleistocene – the case of Gorham's Cave, Gibraltar. *Quaternary International*, 181, 55-63.

CSV (Código de Verificación Segura)	IV7O2GZM3I6SV2WZVZWH6ZPUFY	Fecha	23/06/2023 18:26:35	
Normativa	Este documento incorpora firma electrónica reconocida de acuerdo a la ley 6/2020, de 11 de noviembre, reguladora de determinados aspectos de los servicios electrónicos de confianza	Validez del documento	Original	
Firmado por	ARTURO JESUS MORGADO GARCIA			
Url de verificación	<a href="https://sede.uca.es/verifirma/code/IV7O2GZM3I6SV2WZVZWH6ZPUFY">https://sede.uca.es/verifirma/code/IV7O2GZM3I6SV2WZVZWH6ZPUFY</a>	Página	32/35	



Finlayson, C., Fa, D.A., Jiménez-Espejo, F., Carrión, J.S., Finlayson, G., **Giles Pacheco, F.**, Rodríguez-Vidal, J., Stringer, C., Martínez-Ruiz, F. (2008). Gorham's Cave, Gibraltar – the persistence of a Neanderthal population. *Quaternary International*, 181, 64-71.

Stringer, C.B., Finlayson, J.C., Barton, R.N.E., Fernández-Jalvo, Y., Cáceres, I., Sabin, R.C., Rhodes, E.J., Currant, A.P., Rodríguez-Vidal, J., **Giles Pacheco, F.**, Riquelme, J.A. (2008). Neanderthal exploitation of marine mammals in Gibraltar. *Proceedings National Academy of Sciences (PNAS)*, 105, 14319-14324.

Finlayson, C., **Giles Pacheco, F.**, Rodríguez-Vidal, J., et al. (2006). Late survival of Neanderthals at the southernmost extreme of Europe. *Nature*, 443, 850-853.

**Giles Pacheco, F.** et al (1996) La laguna de Medina, Basin du Fleuve Guadalete (Cádiz, Espagne). Un Gisement Acheulen Ancien dans le cadre de premières occupationis humaines de la Paninsule Iberique. *L' Antropologie*. (Paris): Tomo 100. (1996, pp. 507-528).

**C. 2 Libros y Ediciones científicas.**

Gibraltar During The Quaternary (monografía).Sociedad Española para el estudio del Cuaternario.Gibraltar Museum .INQUA 1994.

El dolmen de Alberite (Villamartín), aportaciones a las formas económicas sociales de las comunidades neolíticas en el ne de Cádiz". Edita Servicio de Publicaciones Universidad de Cádiz y Excmo. Ayuntamiento de El Puerto de Santa María, Editores y coordinadores José Ramos Muñoz y Francisco Giles Pacheco.

Tartesos Y Fenicios En Campillo (El Puerto De Santa María, Cádiz), Una Aportación A La Cronología Del Bronce Final En El Occidente De Europa. Editor : Francisco Giles Pacheco .

Aportaciones Al Proceso Histórico De La Ciudad De El Puerto De Santa María. La Intervención Arqueológica En La Plaza De Isaac Peral. Año1997. Francisco Giles Pacheco, J.Mª. Gutierrez López, L. Lagóstena Barrios, J.J. López Amador, J.Mª De Lucas Almeida, E. Pérez Fernández Y J.A. Ruiz Gil.

López Amador, J J, Ruiz Gil, J A , GilesPacheco, F 2011, La Huella de Al-Ándalus en El Puerto de Santa María, Cádiz, El Puerto de Santa María: Ediciones El Boletín

**C.3 Proyectos**

**Título:** Excavaciones Arqueológicas En La Cueva Del Higueral De Valleja, Arcos Dela Frontera, Cádiz. Autorización Y Financiación De,Dirección General De Patrimonio Artístico Y Cultural ,Ministerio De Educación Y Ciencias ,Madrid. 1977 -1982. 1999: Primer Sondeo Cronoestratigráfico De La Cueva Del Higueral De Valleja, Arcos De La Frontera (Cádiz). Intervención Según Ley, Junta De Andalucía.

2.002: Segundo Sondeo Cronoestratigráfico De La Cueva Del Higueral De Valleja, Arcos De La Frontera (Cádiz). Intervención Según Ley, Junta De Andalucía.

**Título:** Prospecciones Arqueológicas Y Analisis Geocronológico Y Sedimentario En La Cuenca Del Guadalete. Dirección General De Bienes Culturales, Junta De Andalucía. Sevilla. 1989- 1996 Investigador Director. Financiación, Junta De Andalucía.

**Título:** Primeras Sociedades Humanas Que Poblaron Galicia. Arqueología Y Y Sociedades Durante El Pleistoceno En Galicia Meridional.Secuencia Tecnocultural Y Cronoestratigrafía Del Pleistoceno Fluvial De Cuenca Media Baja Del Rio Miño. (Xuga 21003b 95, Codirector -Financiado Por La Dirección General De Universidades E Investigación Dela Xunta De Galicia.

**Título:** Cambio climático y ambiental y ocupación humana en el Mediterráneo occidental desde 250.000 años hasta el Holoceno histórico (Siglo III a.C.). Estudio del Registro y conservación. Entidad financiadora y convocatoria: EU Interreg IIIB MEDOC Programme 2002. Investigador principal y entidad de filiación: Dr. Clive Finlayson Museo de Gibraltar (U.K.). Duración, desde: Enero de 2003 hasta: Diciembre de 2004.


**Título:** INETRECC IIIC ..Defensa del Patrimonio Marítimo del Mediterráneo. A.M.M.M. Asociación de Museos Marítimos del Mediterráneo . Project part-finaced by European Unión. Representado por Gibraltar Museum .Año 2.005-6.

**Título:** Proyecto. Dársena: base de datos de las atarazanas Andalúses de la Península ibérica".VI Forum Of the Mediterranean Maritime Heritage (Forum de Patrimonio marítimo del Mediterráneo). Gibraltar, 18 de Noviembre de 1999.Asociación Museum Maritimus Mediterranean.

**Título:** The last hunter-gatherers and first farming communities in the south of the Iberian Peninsula and of Marocco: a socio-economic approach through the management of production instruments and exploitation of the domestic resources. Referencia Project&D PTD/HAH/64548/2.006. Entidad Financiadora: Unión Europea y Fundación para aCiência Tecnologia-FCT-(Portugal) Duració. 2008-11

**C. 4 Consultor externo**

En Editoriales Varias. Revista Internacionales y Nacionales: **Riparia** (International Journal Of History And Environment (Francia).L: Miembro Del Comité Editorial Lugar O Foro: **Revista Cuaternario Y Geomorfología**. Revista De La Sociedad Española De Geomorfología Y Asociación Española Para El Estudio Del Cuaternario. C.S.I.C. Instituto Geológico Y Minero De España. **Revista Historia Del Puerto**, **Revista " Rampas" De Historia Arqueología Y Prehistoria Social De La Universidad De Cádiz**. **Revista De La Sociedad Histórica "Papeles De Historia" Ubrique, Cádiz**. **Quaternay International**.

CSV (Código de Verificación Segura)	IV7O2GZM3I6SV2WZVZWH6ZPUFY	Fecha	23/06/2023 18:26:35	
Normativa	Este documento incorpora firma electrónica reconocida de acuerdo a la ley 6/2020, de 11 de noviembre, reguladora de determinados aspectos de los servicios electrónicos de confianza	Validez del documento	Original	
Firmado por	ARTURO JESUS MORGADO GARCIA			
Url de verificación	<a href="https://sede.uca.es/verifirma/code/IV7O2GZM3I6SV2WZVZWH6ZPUFY">https://sede.uca.es/verifirma/code/IV7O2GZM3I6SV2WZVZWH6ZPUFY</a>	Página	33/35	

**C. 4 Comités editoriales.**

**Miembro del Consejo Asesor Científico de las Revistas:**


**Revista de Historia de El Puerto** (ISSN 1130-4340); **Cuaternario y Geomorfología** (ISSN: 0214-1744), **Almajar** (ISSN: 1696-6244).

**C.5 Sociedades científicas**

Asociación Española para el Estudio del Cuaternario, (Vocal del comité nacional) A.E.Q.U.A. Cuatro de Vocal.  
 Grupo Andaluz de Cuaternario-AEQUA. Fundador.  
 Miembro The Russian Archeological Society. Nº 38/74 1992  
 Comisión Científica en la Protección de la Naturaleza. (Patronato Alonso Herrera, C.S.I.C.).  
 Ex-vocal de Arqueología del Comité Nacional de Espeleología. Madrid 1969-73.  
 Grupo Andaluz de Cuaternario (GAC-AEQUA) Dpto. Geografía Física y A.G.R. (Universidad de Sevilla) Dpto. Prehistoria y Arqueología (Universidad de Sevilla)  
 Grupo de Investigación PAIDI-RNM273. Cuaternario y Geomorfología  
 Aula de Historia Menestreo de el Puerto de Santa María.

**C.6 Premios**

Distinción, con el Diploma de Honor, del Instituto Superior de Cultura del Sahara, en atención a su labor investigadora sobre la cultura del Sahara Occidental. Refrendado por el ex- Gobernador General del Sahara Occidental Exmo. Gómez de Salazr. 1973.  
 Distinción especial otorgada por la Comisión Provincial de Coordinación de la Junta de Andalucía con motivo del Día de Andalucía en reconocimiento por la labor desempeñada en el Proyecto de Investigación Arqueológica. Febrero de 2003  
 Honoray Fellow of the Gibraltar Museum, 2.015 Gibraltar ,U.K.  
 Miembro de honor de la Federación Andaluza de Espeleología 2002.  
 Miembro de Honor de ASPHA - Asociación Profesional del Patrimonio Histórico-Arqueológico de Cádiz.  
 Reconocimiento a la Contribución científica de Grupo de Cuaternario Andaluz (AEQUA-INQUA) 2012.  
 Recognition of the contribution to development of Arceology in Gibraltar by the Gibraltar earth sciencie and trust on the occasion of the 150 th discovery of the Forbes` Quarry skull 3 rd march 1998.  
 Premio Lothar Bergmann, que convoca la Diputación de Cádiz a través de la Fundación Dos Orillas, por la labor desarrollada en el enriquecimiento del patrimonio cultural de la provincia- Arqueología y Visitante de la ciudad de Jaén. Título referendado por el Excmo. Ayuntamiento de la muy noble capital, a propósito de las comunicaciones orales presentadas en el XII Congreso Nacional de Arqueología. REFRENDADO: Vº Bº, el alcalde, Ramón Calatayu Sierra. Secretaría General, J. Manuel Naltal Arboleda  
 Premio Francisco Javier Ayala 2015 (SEDPGYM) que se otorga al mejor artículo publicado en la revista De Re Metallica en los números correspondientes a los años 2013 y 2014, al trabajo titulado "Salinas romanas continentales: primeras evidencias en Arroyo Hondo-Hortales (Prado del Rey, Cádiz)", publicado en el nº 22 , págs. 1-13.  
 Libro homenaje a la trayectoria profesional: Cuaternario y Arqueología: homenaje a Francisco Giles Pacheco coord. por Esperanza Mata Almonte; Francisco Giles Pacheco (hom.) Diputación Provincial de Cádiz, Servicio de Publicaciones : Asociación Profesional del Patrimonio Histórico-Arqueológico de Cádiz, 2010. ISBN 978-84-614-2206

CSV (Código de Verificación Segura)	IV7O2GZM3I6SV2WZVZWH6ZPUFY	Fecha	23/06/2023 18:26:35	
Normativa	Este documento incorpora firma electrónica reconocida de acuerdo a la ley 6/2020, de 11 de noviembre, reguladora de determinados aspectos de los servicios electrónicos de confianza	Validez del documento	Original	
Firmado por	ARTURO JESUS MORGADO GARCIA			
Url de verificación	<a href="https://sede.uca.es/verifirma/code/IV7O2GZM3I6SV2WZVZWH6ZPUFY">https://sede.uca.es/verifirma/code/IV7O2GZM3I6SV2WZVZWH6ZPUFY</a>	Página	34/35	

**DOLORES PÉREZ FABRA**, Secretaria del Departamento de Historia, Geografía y Filosofía


**CERTIFICA:**


Que, en su reunión del día 24 de enero de 2022, el Consejo de Departamento, acordó aprobar la petición de nombramiento como Doctor Honoris Causa por la Universidad de Cádiz de D. Francisco Giles Pacheco

Y para que conste y surta los efectos oportunos, firmo la presente certificación en Cádiz a veintiséis de enero de dos mil veintidós.

La secretaria,

Fdo.: Dolores Pérez Fabra

CSV (Código de Verificación Segura)	IV7CS2D6PF62J24ZYUEGIJT7CA	Fecha	26/01/2022 13:50:38	
Normativa	Este documento incorpora firma electrónica reconocida de acuerdo a la ley 6/2020, de 11 de noviembre, reguladora de determinados aspectos de los servicios electrónicos de confianza	Validez del documento	Original	
Firmado por	DOLORES PEREZ FABRA			
Url de verificación	<a href="https://sede.uca.es/verifirma/code/IV7CS2D6PF62J24ZYUEGIJT7CA">https://sede.uca.es/verifirma/code/IV7CS2D6PF62J24ZYUEGIJT7CA</a>	Página	1/1	

CSV (Código de Verificación Segura)	IV7O2GZM3I6SV2WZVZWH6ZPUFY	Fecha	23/06/2023 18:26:35	
Normativa	Este documento incorpora firma electrónica reconocida de acuerdo a la ley 6/2020, de 11 de noviembre, reguladora de determinados aspectos de los servicios electrónicos de confianza	Validez del documento	Original	
Firmado por	ARTURO JESUS MORGADO GARCIA			
Url de verificación	<a href="https://sede.uca.es/verifirma/code/IV7O2GZM3I6SV2WZVZWH6ZPUFY">https://sede.uca.es/verifirma/code/IV7O2GZM3I6SV2WZVZWH6ZPUFY</a>	Página	35/35	